

**UCHWAŁA NR XXXI/201/16
RADY MIEJSKIEJ W DOBCZYCACH**

z dnia 18 grudnia 2016 r.

w sprawie zmiany Uchwały Nr XXX/193/16 Rady Miejskiej w Dobczycach w dnia 30 listopada 2016r. w sprawie przyjęcia Planu Rozwoju Zbiornika Dobczyckiego

Działając na podstawie art. 18 ust.1 w związku z art. 7 ust. 1 pkt 1 ustawy z dnia 8 marca 1990 r. o samorządzie gminnym (tj. Dz.U. 2016 poz. 446 z późn. zm.), Rada Miejska w Dobczycach uchwala, co następuje:

§ 1. Załącznik do Uchwały Nr XXX/193/16 Rady Miejskiej w Dobczycach z dnia 30 listopada 2016r. w sprawie przyjęcia Planu Rozwoju Zbiornika Dobczyckiego otrzymuje brzmienie jak załącznik do niniejszej Uchwały.

§ 2. Wykonanie uchwały powierza się Burmistrzowi Gminy i Miasta Dobczyce.

§ 3. Uchwała wchodzi w życie z dniem podjęcia

Przewodniczący Rady
Miejskiej w Dobczycach

dr Tadeusz Bochnia

GMINA DOBCZYCE



GMINA MYŚLENICE



GMINA SIEPRAW



Plan Rozwoju Zbiornika Dobczyckiego

2016



Spis treści

I. STRESZCZENIE.....	4
II. CHARAKTERYSTYKA OBECNEJ SYTUACJI ZBIORNIKA WODNEGO.....	7
1. Położenie Zbiornika	7
2. Funkcje Zbiornika.....	8
3. Stan prawny	11
4. Dostępność komunikacyjna.....	12
5. Zagospodarowanie terenu.....	13
6. Potencjał turystyczny.....	14
7. Charakterystyka gmin.....	18
7.1. Demografia.....	19
7.2. Gospodarka	24
7.3. Bezrobocie i rynek pracy	31
7.4. Turystyka	33
8. Analiza SWOT	36
9. Określenie kluczowych problemów i wyzwań	38
III. NAWIĄZANIE DO STRATEGICZNYCH DOKUMENTÓW DOTYCZĄCYCH ROZWOJU PRZESTRZENNO-SPOŁECZNO-GOSPODARCZEGO GMINY I REGIONU.....	41
IV. KONSULTACJE SPOŁECZNE	46
V. KIERUNKI ROZWOJU PLANU ROZWOJU ZBIORNIKA WODNEGO.....	51
VI. WSKAŹNIKI REALIZACJI PLANU ROZWOJU ZBIORNIKA DOBCZYCKIEGO	55
VII. LISTA PROJEKTÓW PLANU ROZWOJU ZBIORNIKA DOBCZYCKIEGO.....	57
VIII. PODSUMOWANIE.....	105
SPIS TABEL.....	108
SPIS RYSUNKÓW.....	109
SPIS WYKRESÓW	109



I. STRESZCZENIE

Plan Rozwoju Zbiornika Wodnego: **Plan Rozwoju Zbiornika Dobczyckiego**

Lokalizacja Zbiornika (*Gmina/Miejscowość*): **Brączowice, Brzezowa, Dobczyce, Kornatka, Stojowice (gmina Dobczyce), Borzęta, Droginia, Osieczany (gmina Myślenice), Czechówka, Zakliczyn (gmina Siepraw)**

Obszar objęty planem: (*w km²*): 117,097

Obszar objęty Planem Rozwoju Zbiornika Dobczyckiego jest położony na terenie trzech gmin: Dobczyce, Myślenice i Siepraw, w których granicach administracyjnych zawiera się Zbiornik Dobczycki. Obszar ten nie obejmuje całości gmin, ograniczony jest do miejscowości położonych bezpośrednio nad Zbiornikiem oraz miejscowości i miejsc turystyczno-rekreacyjnych, które korzystają z walorów krajobrazowych i przyrodniczych Zbiornika oraz w których funkcjonują przedsiębiorstwa świadczące usług turystyczno-rekreacyjne powiązane ze Zbiornikiem.

Obszar objęty Planem tworzą w całości miejscowości Dobczyce, Myślenice, Borzęta, Zawada, Polanka, Zakliczyn, Czechówka, Stojowice, Brączowice, Sieraków, Kornatka, Brzezowa, Droginia, Osieczany oraz miejscowości Siepraw (cz. Południowa, od ul. Jana Pawła II na południe, łącznie z ul. Jana Pawła II), Nowa Wieś (cz. południowa), (Rudnik cz. południowa).

Czas trwania planu: (początek planu miesiąc, rok, plan na lata): **I.2017-12.2023**

Cele planu:

Celem głównym Planu Rozwoju Zbiornika Dobczyckiego jest **wzrost funkcjonalności otoczenia Zbiornika Dobczyckiego i pełne wykorzystanie jego turystyczno-rekreacyjnego potencjału w procesie rozwoju i tworzenia nowych miejsc pracy w obszarze objętym Planem.**

Oddziaływanie Planu:

- rozwój infrastruktury turystycznej w gminach objętych Planem;
- wzmocnienie roli turystyki w lokalnej gospodarce gmin objętych Planem;
- pełniejsze wykorzystanie potencjału turystycznego posiadanego przez gminy objęte Planem i cały obszar powiatu myślenickiego;
- stworzenie dogodnych warunków dla rozwoju gospodarczego i wzrostu zatrudnienia na terenie gmin objętych Planem;
- poprawa jakości życia mieszkańców gmin objętych Planem, pełniejsze wykorzystanie potencjału Zbiornika Dobczyckiego na rzecz aktywnego spędzania czasu wolnego przez mieszkańców;



- poprawa warunków funkcjonowania przedsiębiorstw w gminach objętych Planem, w szczególności przedsiębiorstw świadczących usługi na rzecz turystów;
- podniesienie atrakcyjności gmin objętych Planem, zarówno dla ich mieszkańców, jak również inwestorów i turystów oraz poprawa konkurencyjności obszaru.

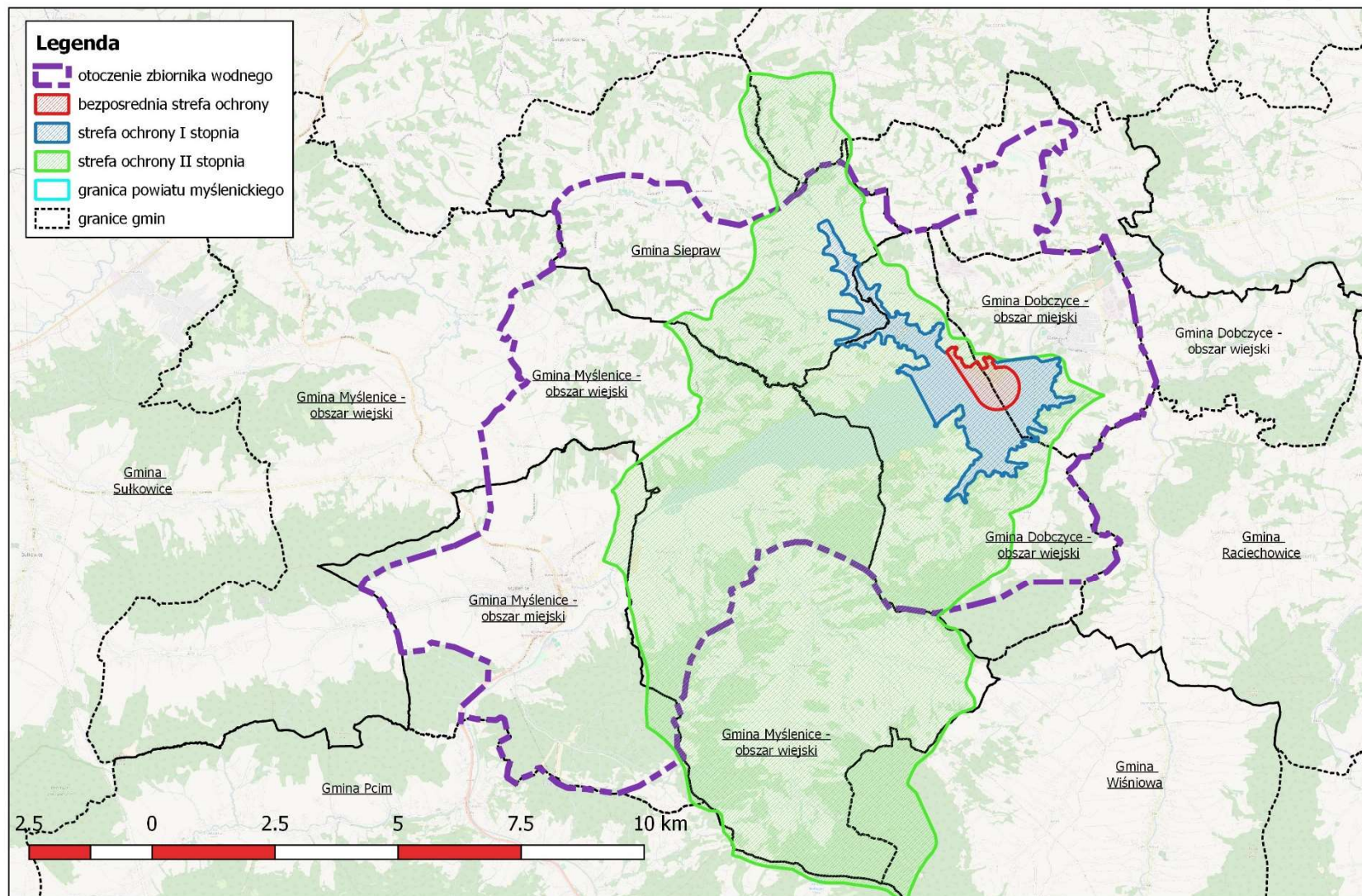
Celem bezpośrednim wdrożenia wybranego wariantu rozwoju jest **kompleksowe zagospodarowanie otoczenia Zbiornika Dobczyckiego na rzecz rozwoju jego turystycznej i rekreacyjnej funkcji.**

Środki realizacji celów: projekty realizowane w ramach Planu Rozwoju Zbiornika Dobczyckiego.



Otoczenie Jeziora Dobczyckiego

skala 1:150 000





II. CHARAKTERYSTYKA OBECNEJ SYTUACJI ZBIORNIKA WODNEGO

1. Położenie Zbiornika

Zbiornik Dobczycki zlokalizowany jest na 60,1 km rzeki Raby. Pod względem administracyjnym usytuowany jest na obszarze trzech gmin: Dobczyce, Myślenice i Siepraw. Są to trzy sąsiadujące ze sobą gminy, położone w północnej części powiatu myślenickiego. Powiat myślenicki położony jest w południowej części województwa małopolskiego. Sąsiaduje z powiatami krakowskim, wielickim, bocheńskim, limanowskim, nowotarskim, suskim. Większość obszaru powiatu myślenickiego leży w dolinie Raby, otoczonej górami Beskidu Średniego i Wyspowego, a północną jego część stanowią wzniesienia Pogórza Wielickiego oraz Dolina Skawinki.

Rysunek 1. Schematyczna mapa województwa małopolskiego

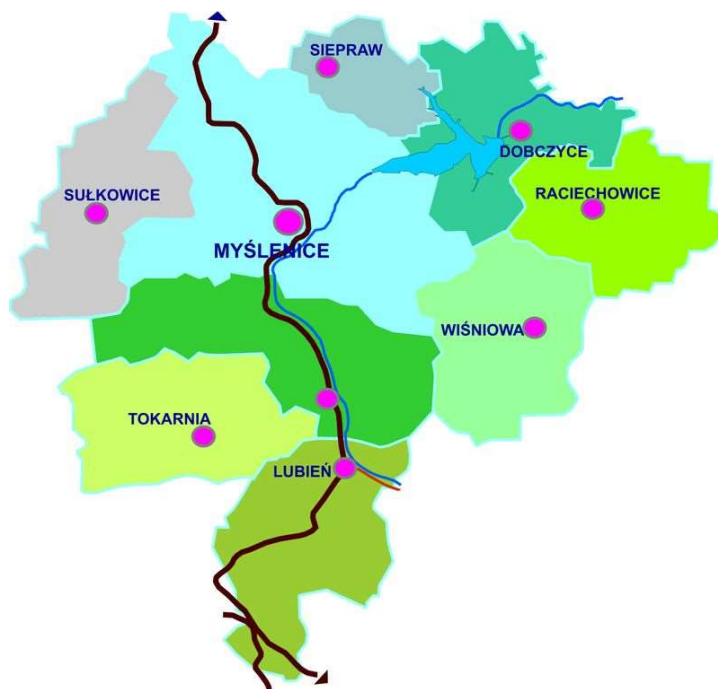


Źródło: Opracowanie własne na podstawie źródeł internetowych

Powierzchnia powiatu myślenickiego to 673 km², co stanowi 4,4% powierzchni województwa. W skład powiatu myślenickiego wchodzi 9 gmin: Myślenice, Dobczyce, Sułkowice (gminy miejsko-wiejskie) oraz Lubień, Pcim, Raciechowice, Siepraw, Tokarnia i Wiśniowa (gminy wiejskie).



Rysunek 2. Mapa powiatu myślenickiego



Źródło: www.myślenicki.pl – portal Powiatu Myślenickiego

Głównymi szlakami komunikacyjnymi powiatu myślenickiego są droga krajowa nr 7 Żukowo-Chyżne oraz droga krajowa nr 52 Bielsko-Biała – Głogoczów. Ponadto, przez powiat przebiegają drogi wojewódzkie nr 964 Kasina Wielka - Dobczyce - Wieliczka - Niepołomice - Zielona - Biskupice Radłowskie, nr 955 Sułkowice – Jawornik, nr 956 Biertowice - Sułkowice – Zembrzyce, nr 967 Myślenice - Dobczyce – Łąpczyca oraz nr 968 Lubień - Mszana Dolna - Kamienica – Zabrzeż. Powiat cechuje się wysoką dostępnością komunikacyjną i niewielką odległością od ważnych ośrodków miejskich regionu. Odległość z Myślenic do Krakowa wynosi około 35 km, do Nowego Sącza – ok. 80 km, do Nowego Targu – ok. 55 km, do Tarnowa – ok. 100 km. Obszar powiatu w całości należy do Krakowskiego Obszaru Metropolitalnego.

Bezpośrednio nad Zbiornikiem położone są następujące miejscowości: Brzączowice, Brzezowa, Dobczyce, Kornatka, Stojowice (gmina Dobczyce), Borzęta, Droginia, Osieczany (gmina Myślenice), Czechówka, Zakliczyn (gmina Siepraw).

2. Funkcje Zbiornika

Zbiornik Dobczycki to zbiornik zaporowy, utworzony w 1986 roku poprzez spiętrzenie wód Raby. Pełni on funkcję zbiornika retencyjnego oraz rezerwuaru wody pitnej (między innymi dla Krakowa). Dzięki budowie Zbiornika rozwiązano problem powodzi powodowanych przez wylewy Raby. Zbiornik uporządkował gospodarkę wodną na Rabie, umożliwił regulację



przepływów wody, zapewnił ochronę dla wielu obszarów, które pomimo położenia poza terenami uznanymi za zalewowe, często narażone były na podtopienia i powodzie. Dzięki nagromadzeniu wody dobrej jakości, Zbiornik stał się głównym źródłem wody pitnej dla wielu miejscowości, w tym dla położonego w odległości około 20 km Krakowa. Ponadto, budowa Zbiornika umożliwiła także utworzenie przy nim elektrowni wodnej. Funkcjonuje ona poniżej Zbiornika, posiada moc 2,5 MW. Według danych Regionalnego Zarządu Gospodarki Wodnej w Krakowie, produkcja średnia roczna elektrowni wynosi 9,6 GWh. W chwili obecnej, ze względu na istniejące ujęcie wody pitnej, dostęp do zbiornika jest zablokowany z przyczyn sanitarnych.

Trwają prace nad możliwością jego wykorzystania do celów rekreacyjnych, przy zachowaniu głównych funkcji (retencyjnej i poboru wody). 1 czerwca 2014 roku otwarto koronę zapory zbiornika dla ruchu turystycznego.

Rozszerzenie funkcji Zbiornika i dopuszczenie jego wykorzystania na rzecz turystyki i rekreacji nie jest postulatem wyłącznie władz samorządowych. W wrześniu 2007 roku przeprowadzono badania ankietowe wśród osób odwiedzających okolice Zbiornika Dobczyckiego. Ankietowanych pytano o częstość wizyt na terenie Dobczyc, środki lokomocji, jakimi przybyli, ocenę czystości wody oraz zagospodarowania terenu, a także propozycje ulepszeń. Dwa pytania dotyczyły zwierząt i roślin zauważonych w pobliżu zbiornika. Praca była wykonana w ramach Badań Statutowych AGH oraz Badań Własnych AGH. Ponad połowa respondentów biorących udział w badaniu mieszkała w odległości do 5 km od zbiornika. Wyniki badania zostały zaprezentowane w publikacji „Możliwości turystycznego wykorzystania Zbiornika Dobczyckiego i rzeki Raby w świetle pilotażowych badań ankietowych” (Aleksandra Wagner, Robert Mazur, Joanna Mazur, *Infrastruktura i ekologia terenów wiejskich*, nr 5/2008, Polska Akademia Nauk, Oddział w Krakowie).

Badanie wykazało, iż w odpowiedzi na pytanie o formy wypoczynku nad Zbiornikiem Dobczyckim, respondenci najczęściej wskazywali „inne formy” (78%), w ramach których największą popularnością cieszył się spacer po tamie oraz zwiedzanie zamku (24%). Około połowa ankietowanych jako formę uprawianego przez siebie rekreacyjnego wykorzystania Zbiornika wskazała opalanie się nad jego brzegami (46%). Warto zauważyć, iż pomimo istniejących zakazów pojawiały się odpowiedzi dotyczące kąpieli w Zbiorniku (32%), wędkowania (18%) oraz sportów wodnych (12%), co oznacza, iż albo obowiązujące ograniczenia w wykorzystaniu Zbiornika były przez nich nieprzestrzegane, albo mieli na myśli nie bezpośrednio Zbiornik, lecz pobliskie odcinki rzeki Raby, gdzie te formy rekreacji są dozwolone.

Respondenci mieli za zadanie także dokonanie oceny czystości wody w Zbiorniku Dobczyckim oraz sposobu zagospodarowania wokół zbiornika. Prawie 70% respondentów oceniło stan wody jako bardzo dobry, dobry lub raczej dobry (68%). Zdecydowanie gorzej oceniono zagospodarowanie wokół zbiornika – 66% ankietowanych uznało je jako raczej



niezadowolające lub niezadowalające. W przypadku postulowanych propozycji ulepszeń, najczęściej postulowano poprawę zaplecza gastronomicznego (68%), zainstalowanie większej liczby koszu na śmieci (64%) oraz rozbudowę parkingów (40%). Wskazano także na konieczność poprawy zaplecza sanitarnego (30%), ustawienia tablic informacyjnych o ciekawszych gatunkach fauny i flory Zbiornika (22%), otwarcie wypożyczalni sprzętu sportowego (18%), a także zwiększenie zadrzewień, wprowadzenie ratowników, zwiększenie obecności policji lub straży miejskiej.

Po przeanalizowaniu wyników badań ankietowych oraz diagnozie stanu obecnego w zakresie funkcjonowania, wykorzystania i znaczenia Zbiornika, autorzy opracowania wskazali, iż ograniczenia stanowią przeszkodę w rozwoju turystyki i ekoturystyki. Niezbędne stało się wdrażanie przedsięwzięć mających na celu rozszerzenia obecnych funkcji Zbiornika oraz rozbudowy infrastruktury turystycznej wokół niego. Specyfika Zbiornika i jego główne zadania wymagają jednak racjonalnego podejścia do kwestii nadania mu turystycznych i rekreacyjnych funkcji. Najważniejszym wyznacznikiem wszelkich działań w tym zakresie musi pozostać konieczność zachowania dobrej jakości wody. Postulowane są więc działania mające na celu zachowanie dobrego stanu wód, sanitację okolicznych miejscowości, kompleksowe i skuteczne zagospodarowanie ścieków bytowych, kontrolę jakości wód Raby i wód dopływających do niej innych rzek i potoków. Autorzy publikacji wskazali przykładowe możliwości rekreacyjnego i turystycznego wykorzystania Zbiornika Dobczyckiego przy zachowaniu jego podstawowych funkcji i dbałości o jakość jego wód:

- udostępnienie zbiornika dla uprawiania sportów wodnych (poza kąpielą i używaniem łodzi z silnikami spalinowymi), co nie tylko wpłynie na zwiększenie atrakcyjności turystycznej terenu lecz także będzie miało pozytywny wpływ na rozbijanie zwartej masy glonów warstwy górnej toni wodnej ograniczających przenikanie światła w głąb,
- wprowadzenie kontrolowanych odłowów komercyjnych (np. w ramach zawodów wędkarskich),
- wykorzystanie zbiornika przez pływacków (nurkowanie rekreacyjne, szkoleniowe dla celów ratowniczych, naukowo-badawczych, itp.);
- budowę basenów pływackich (krytych i odkrytych) w okolicach zbiornika.

Powyższe postulaty wskazują na konieczność prowadzenia wszelkich przedsięwzięć w zakresie turystycznego i rekreacyjnego wykorzystania zbiornika z zachowaniem zasad ochrony środowiska i zrównoważonego rozwoju. Pomimo upływu 10 lat od opublikowania powyższych badań, postulaty nie straciły na aktualności, co potwierdza zarówno diagnoza stanu obecnego, jak i przeprowadzone konsultacje społeczne, opisane w dalszych rozdziałach.



3. Stan prawny

Zbiornik Wodny Dobczyce na Rabie administrowany jest przed podmiot zewnętrzny – Regionalny Zarząd Gospodarki Wodnej w Krakowie. Wszelkie działania z nim związane podporządkowane są jednej z jego głównych funkcji – dostaw wody pitnej. Ze względu na konieczność utrzymania wysokiej jakości wody w Zbiorniku, bardzo ograniczono lub zablokowano inne funkcje, jakie mogą być pełnione przez zbiornik wodny, w szczególności rekreacyjną i turystyczną.

Na terenie Zbiornika Dobczyckiego i jego bezpośredniego otoczenia wyznaczone są strefy ochronne dla ujęcia wody powierzchniowej Zbiornika Dobczyckiego na potrzeby Miejskiego Przedsiębiorstwa Wodociągów i kanalizacji S. A. w Krakowie, zgodnie z Rozporządzeniem nr 19/2012 Dyrektora Regionalnego Zarządu Gospodarki Wodnej w Krakowie z dnia 19 grudnia 2012 r.

Strefy ochronne dzielą się na:

- teren ochrony bezpośredniej o łącznej powierzchni 87 ha – obejmuje budynek ujęcia wody wraz z terenem ogrodzonym oraz część tafli zbiornika w rejonie ujęcia wody;
- teren ochrony pośredniej o łącznej powierzchni 8349 ha:
 - I rzędu - 556 ha (w tym 135 ha powierzchni terenu i 421 ha tafli wody);
 - II rzędu – (w tym 7298 ha powierzchni terenu i 495 ha tafli wody).

Obejmuje cały obszar Zbiornika Dobczyckiego wraz z linią brzegową, poza terenem ochrony bezpośredniej.

Na terenie ochrony bezpośredniej zabrania się jakiegokolwiek użytkowania gruntów i tafli wody do celów niezwiązanych z eksploatacją ujęcia wody.

Na całym terenie ochrony pośredniej zabrania się m.in. :

- użytkowania tafli wody do kąpieli oraz uprawiania sportów wodnych i wędkowania;
- lokalizowania pomostów z wyłączeniem pomostów realizowanych na potrzeby administratora zbiornika lub właściciela ujęcia wody;
- użytkowania jednostek pływających, z wyjątkiem:
 - administratora zbiornika, w tym gospodarstwa rybackiego w Brzączowicach,
 - właściciela ujęcia wody,
 - służb ratowniczych,
 - policji,
 - straży rybackiej,



- przeznaczonych do realizacji zadań edukacyjnych, szkoleniowych i badawczych przeprowadzonych przez administratora zbiornika lub właściciela ujęcia wody.

Na terenie ochrony pośredniej I rzędu również zabrania się m.in.:

- urządzania parkingów, obozowisk oraz basenów kąpielowych;
- lokalizowania obiektów [...] usługowych, w tym turystycznych z wyłączeniem obiektów służących jako punkty widokowe;

Na terenie ochrony pośredniej II rzędu również zabrania się m.in.:

- urządzania parkingów, obozowisk i basenów kąpielowych bez urządzeń oczyszczających ścieki i wody opadowe do poziomu określonego w przepisach odrębnych, przy czym w 50 m pasie terenu liczonego od rzędnej maksymalnego poziomu piętrzenia Zbiornika Dobczyckiego obowiązuje całkowity zakaz lokalizowania takich obiektów;
- lokalizacji obiektów [...] usługowych, w tym obiektów rekreacji wypoczynku bez odprowadzenia ścieków do systemu kanalizacji zbiorczej. Dopuszcza się na terenach nieobjętych zbiorowym systemem kanalizacji sanitarnej do czasu realizacji systemu stosowanie zbiorników bezodpływowych do gromadzenia ścieków lub przydomowych oczyszczalni ścieków mechaniczno-biologicznych z usuwaniem azotu i fosforu. [...].

4. Dostępność komunikacyjna

Zbiornik Dobczycki cechuje się wysoką dostępnością komunikacyjną oraz dogodnym położeniem, szczególnie biorąc pod uwagę aspekt rozwoju turystycznej i rekreacyjnej funkcji jego otoczenia. Zlokalizowany jest w niewielkiej odległości od Krakowa (ok. 30 km). Przez część bezpośrednio położonych nad nim miejscowości przebiega droga wojewódzka nr 967 Myślenice - Dobczyce - Łapczyca oraz droga wojewódzka nr 964 Kasina Wielka - Dobczyce - Wieliczka - Niepołomice - Zielona - Biskupice Radłowskie. Pozostałe miejscowości są dostępne poprzez drogi powiatowe i gminne. Przez usytuowane w otoczeniu Zbiornika miasto Myślenice przebiega droga krajowa nr 7 Żukowo-Chyżne oraz droga krajowa nr 52 Bielsko-Biała-Głogoczów. Bliskość Krakowa i rozwinięta sieć dróg sprawiają, iż obszar objęty planem posiada szczególnie dogodne warunki do rozwoju turystyki weekendowej.- krótkich wyjazdów, zwykle z wykorzystaniem dni wolnych od pracy, często w niedalekie okolice miejsca zamieszkania. Gminy Dobczyce, Myślenice, Siepraw są celem takich wyjazdów przede wszystkim dla mieszkańców Krakowa oraz innych położonych w pobliżu większych miast.



5. Zagospodarowanie terenu

Przeważająca część obszaru otoczenia Zbiornika Dobczyckiego to obszary pełniące funkcję mieszkaniową (w większości tereny zabudowy jednorodzinnej i zagrodowej), tereny upraw polowych oraz tereny zieleni leśnej wraz z dolesieniami. Ponadto, nad Zbiornikiem znajdują się tereny przeznaczone pod usługi komercyjne o znaczeniu lokalnym i ponadlokalnym, tereny usług publicznych, tereny rekreacji, turystyki i sportu wraz z zielenią towarzyszącą, tereny otwarte z zielenią nieurządzoną.

Zabudowa obszaru koncentruje się wzdłuż głównych ciągów komunikacyjnych (poza miastami Myślenice i Dobczyce). W miejscowościach wiejskich przy głównych drogach usytuowane są obiekty użyteczności publicznej i przestrzenie publiczne. Im dalej od głównych szlaków komunikacyjnych, tym zabudowa staje się mniej zwarta, coraz większy udział w zagospodarowaniu terenu posiadają pola, lasy oraz zieleń urządzona i nieurządzona, występująca w szczególności na terenach usytuowanych bezpośrednio nad Rabą. Miasta Dobczyce i Myślenice posiadają także strefy przemysłowe, skupiające zakłady produkcyjno-usługowe.

Do głównych elementów infrastruktury turystycznej i rekreacyjnej w otoczeniu Zbiornika Dobczyckiego należą:

- szlaki rowerowe: czarny, czerwony, zielony i żółty;
- szlaki piesze: czerwony, niebieski, zielony, żółty,
- 12 kilometrowa edukacyjna ścieżka spacerowa „Niezapominajka” w Kornatce
- małopolski trakt architektury drewnianej
- kolej linowa i punkt widokowy na górze Chełm;
- kryta pływalnia w Myślenicach;
- basen otwarty w Myślenicach;
- ogólnodostępne kąpielisko na rzece w Myślenicach;
- kompleks sportowy Słoneczny Park w Sieprawiu;
- hale sportowe, w tym wielofunkcyjna hala sportowa przy RCOS w Dobczycach;
- boiska typu Orlik, boiska przyszkolne, boiska do piłki nożnej użytkowane przez lokalne kluby sportowe na terenie trzech gmin;
- Centrum Sportu i Rekreacji w Myślenicach na Zarabiu – w skład którego wchodzi: hala widowiskowo-sportowa wraz z zapleczem fitness i centrum odnowy biologicznej, stadion sportowy, boisko treningowe i pełnowymiarowe, oświetlone boisko ze sztucznej nawierzchni, sala do sportów walki (judo i zapasy), pełnowymiarowa strzelnica sportowa;



- stacja narciarska na Górze Chełm wraz z kompleksem obiektów sportowo rekreacyjnych (korty tenisowe, park, skate park, szlaki rowerowe);
- liczne nieoznakowane trasy pieszych i rowerowych wycieczek.

6. Potencjał turystyczny

Gminy objęte Planem cechują się wysokimi walorami turystyczno-krajobrazowymi oraz wartościowymi zasobami dziedzictwa kulturowego, a rozwój turystyki, wzmocnienie jej roli w lokalnej gospodarce oraz wykorzystanie istniejącego potencjału należy do głównych kierunków ich rozwoju. Rozwojowi turystyki na przedmiotowym obszarze sprzyja położenie w pobliżu Krakowa, dostępność komunikacyjna, wzrastająca popularność turystyki, rokrocznie rosnąca liczba osób odwiedzających województwo małopolskie.

Do czynników hamujących rozwój branży turystycznej w gminach objętych Planem należy między innymi niedostateczny poziom rozwoju infrastruktury turystycznej oraz niedostateczna liczba podmiotów gospodarczych prowadzących działalność związaną z obsługą odwiedzających.

Środowisko naturalne

Główną naturalną oś obszaru objętego Planem stanowi dolina Raby. Położona jest ona na pograniczu dwóch odrębnych krain geograficznych: Beskidów i Pogórza Wielickiego. Obie krainy cechują się wyżynnym i górskim charakterem, co sprawia, iż obszar posiada wysokie walory krajobrazowe.

Na obszarze gminy Dobczyce nie ma powierzchniowych form ochrony przyrody wymienionych w ustawie o ochronie przyrody. Na terenie gminy ustanowiono pomniki przyrody, między innymi na Wzgórzu Zamkowym w Dobczycach.

Na terenie gminy Myślenice ustanowiono rezerwat przyrody „Zamczysko nad Rabą”, na zboczu doliny Raby pod Ukleiną, w celu ochrony lasu jodłowego karpacki z domieszką świerka, z dużym udziałem chronionego bluszczu pospolitego w warstwie podszytu. Porasta on północne stoki wzgórza Ukleina.

Na terenie gminy Siepraw naturalne zbiorowiska roślinne prawie nie istnieją. Większą część obszaru zajmują zbiorowiska zastępcze i wtórne (łąki, pola uprawne, pastwiska).

Do istotnych walorów krajobrazowo-środowiskowych gmin Dobczyce, Myślenice Siepraw należy Zbiornik Dobczycki. Poza podstawową rolę, pełni on także funkcję krajobrazotwórczą, co w połączeniu ze znajdującymi się w pobliżu obiektami zabytkowymi (w tym położonym bezpośrednio nad Zbiornikiem zamkiem królewskim w Dobczycach) oraz pasmami górskimi Beskidów, tworzy niezwykle atrakcyjne miejsca o unikalnych, wysokich walorach krajobrazowo-



poznawczych. Oddziaływanie Zbiornika w tym zakresie jest szersze, niż wpływ na jego bezpośrednie otoczenie i obejmuje co najmniej całkowity obszar wszystkich gmin, na terenie których jest on zlokalizowany. Oznacza to, iż do działań związanych z wykorzystaniem jego potencjału turystyczno-rekreacyjnego należą nie tylko inicjatywy umożliwiające bezpośrednie korzystanie ze Zbiornika, lecz także wszystkie przedsięwzięcia realizowane na rzecz rozwoju turystyki i rekreacji na obszarze jego oddziaływania.

Na terenie gmin objętych Planem znajdują się następujące zasoby dziedzictwa kulturowego, posiadające walory poznawcze, historyczne, architektoniczne (część z nich jest wpisana do Rejestru Zabytków Województwa Małopolskiego, część jest objęta gminnymi ewidencjami zabytków, a niektóre cechują się walorami pomimo braku objęcia ochroną prawną):

- Gmina Myślenice:

Myślenice:

- układ urbanistyczny centrum z czworokątnym rynkiem;
- kościół parafialny p.w. Narodzenia NMP (1465 r.), z barokową kaplicą fundacji Stanisława Koniecpolskiego z 1642 r., w której znajduje się cudowny obraz Matki Boskiej z ok. 1590 r.;
- kościół św. Jakuba z początku XV w. wraz z cmentarzem i dzwonnica;
- kaplica Matki Boskiej Śnieżnej z końca XVIII;
- „Zamczysko” - fragment baszty obronnej, strażnicy z XIII w.;
- „Dom Grecki” - dom zajezdny z XVIII w.;
- kamienice przy Rynku - najstarsza Rynek 27, Antoniego Obońskiego z 1784 r.;
- figura św. Floriana z 1776 r. i fontanna z 1893 r. (Rynek);
- „Dwór Dolnowiejski” przy ul. S. Żeromskiego - pozostałość zabudowań dworskich XVIII w.;
- Kaplica św. Mikołaja - 1782 r.;
- Szubienna Góra, na niej barokowa figura 1767 r.;
- kapliczka konfederatów barskich;
- kaplica „Trzeciego Upadku Chrystusa” (1780 r.);
- budynek Starostwa ul. M. Reja 13 - lata 80-te XVIII w.;
- budynek szkoły nr.1 - XIX w.;
- cmentarz żydowski "Na Tarnówce" 1874-1942;
- zabytkowy młyn drewniany przy ul. Daszyńskiego (1855 r.);

Droginia:

- kościół budowany ok.1910 r., przeniesiony z zalanego terenu i przebudowany;

Droginia-Banowice:



- Cmentarz wojskowy żołnierzy rosyjskich i austriackich poległych jesienią 1914 r. założony w 1916-17 r. - projekt Gustawa Ludwiga;

Głogoczów:

- zespół podworski. Murowany dwór z XIX w. obecnie restauracja;
- lamus z końca XVIII w.;
- klasycystyczny kościół p.w. Marii Magdaleny z 1812 r. Na cmentarzu mogiły żołnierzy polskich z 1939 r.;

Jasienica:

- dawny budynek rządcy majątku ziemskiego z XIX w.;

Krzyszkwice:

- kościół p.w. św. Anny - drewniany z 1874r., krucyfiks z XV w.;

Osieczany:

- pozostałość parku dworskiego oraz murowana obora XVIII w.;

Poręba:

- pomnik upamiętniający walki partyzantów;

Trzemeśnia:

- kościół drewniany p.w. św. Klemensa (XVIII w.);

Ponadto, na terenie gminy znajduje się 40 kapliczek wpisanych do rejestru zabytków.

- Gmina Dobczyce:

Dobczyce

- częściowo zrekonstruowane ruiny średniowiecznego zamku obronnego z XIII/XIV w.
- Stare Miasto i fragment murów miejskich wraz z bramą wjazdową (1 poł. XIV w.).
- skansen budownictwa ludowego, który tworzą dworski kurnik (1890 r.), wozownia (1868 r.), karczma (1830 r.) spichlerz zbożowy (1863 r.), kariatyd i warsztat garncarski.
- kościół św. Jana Chrzciciela (1834 r.), a w nim 5 drewnianych ołtarzy w stylu klasycystycznym i barokowym, prospekt organowy (1848 r.), Stacje Drogi Krzyżowej malowane na blasze (1849 r.), kamienne chrzcielnice z XVI i XVIII w., drewniana ambona (1851 r.), epitafium Sebastiana Lubomirskiego (1594 r.) Obok kościoła trzy arkadowe dzwonnice z 1855r., w której środkowy dzwon "Jan" pochodzi z 1504 r., nieopodal pomnik przyrody lipa "Marysieńka".
- cmentarz "Jeleniec" z pomnikiem Konfederatów Barskich.
- kościół Matki Bożej Wspomożenia Wiernych: gotycka Pieta ze szkoły Wita Stwosza (XV w.), chrzcielnica z węgierskiego czerwonego marmuru z XVII w. oraz



kamienna z XIII w., rzeźba "Chrystus Frasobliwy" z XVII w., współczesna polichromia w stylu wawelskich gobelinów

Dzieskanowice

- Romański kościół z 1150-1190 (rozbudowany XVII-XVIII w.), obok drewniana dzwonnica i dzwon p.w. Św. Walentego z 1765r.;
- Sanktuarium Macierzyństwa NMP - cudowny obraz Matki Bożej Dziekanowskiej słynący łaskami od XVIII w. i zabytki sakralne przeniesione ze starego kościoła.

Kornatka

- przysiółek Burletka - ok. 40 kurhanów - wczesnośredniowieczne cmentarzysko ciałopalne VII-IX w.

Sieraków:

- zespół pałacowo - parkowy z 1847r.

Stadniki:

- Klasztor i Wyższe Seminarium Misyjne Księży Sercanów, w nim unikalna Sala Misyjna gromadząca eksponaty z misji w Afryce i Azji;
- dwa dworki szlacheckie.

Stojowice:

- budynek dawnego dworu XIX/XX w. Park eklektyczny.

- Gmina Siepraw

Siepraw:

- kościół św. Marcina z XVI w. z późniejszymi zmianami;
- kościół parafialny p.w. św. Michała z 1620 r. (obecnie w renowacji po pożarze).
- zespół dworski, dwór drewniany XIX w.

Zakliczyn:

- kościół drewniany p.w. Wszystkich Świętych z 1773 r. odnowiony w XIX w. Słynny obraz Matki Boskiej Różańcowej z XVII/XVIII w., krucyfiks z XV w.;
- dwór z parkiem z 1874 r.

Obiekty muzealne oraz różnorodne wydarzenia kulturalno-rozrywkowe stanowią istotną część oferty turystycznej i mają wpływ na rozwój turystyki obszaru. Szczególnie istotne znaczenie mają obiekty położone w otoczeniu Zbiornika Dobczyckiego.

Z punktu widzenia rozwoju Zbiornika Dobczyckiego, do najistotniejszych podmiotów tego typu należy Zamek i Skansen w Dobzycach na wzgórzu nad Zbiornikiem Dobczyckim. Powstał około XIII w., był warownią typu górskiego włączoną do obrony Krakowa. W XVI wieku został przebudowany w stylu renesansowym przez starostę dobczyckiego Sebastiana Lubomirskiego. Za panowania św. Kazimierza Jagiellończyka w zamku mieściła się „Akademia” dla synów



królewskich, którzy kształcili się pod okiem Jana Długosza. W roku 1655 miasto i zamek został zniszczony przez „Potop Szwedzki”, a 2 lata później przez księcia siedmiogrodzkiego Jerzego II Rakoczego. Próby ratowania i częściowej odbudowy warowni podjął Michał Jordan. Pomimo zniszczeń zamek zamieszkiwany był do początków XIX wieku. Dziś w zrekonstruowanej części znajduje się Muzeum Regionalne PTTK im. Władysława Kowalskiego. Częścią Muzeum Regionalnego PTTK jest Skansen Drewnianego Budownictwa Ludowego. Znajduje się on na Małopolskim Szlaku Architektury Drewnianej.

Kolejnym Muzeum Regionalnym w otoczeniu Zbiornika jest „Dom Grecki” w Myślenicach. Muzeum gromadzi przedmioty związane z kulturą regionu na terenie Ziemi Myślenickiej. Zbiory zgrupowane są w trzech działach: etnograficznym - eksponaty związane z kulturą Krakowiaków i Górali Myślenickich z terenu powiatu myślenickiego; archeologicznym – wykopaliska z terenu „Zamczyska” w Myślenicach oraz geologicznym – próbki fliszu karpackiego. Na piętrze budynku znajduje się ekspozycja etnograficzna przedstawiająca zagadnienia związane z kulturą ludową Ziemi Myślenickiej. Stała wystawa zatytułowana „Pradzieje Ziemi Myślenickiej” poświęcona jest zabytkom archeologicznym wśród których są wykopaliska znalezione w ruinach wieży strażniczej znajdujących się na Zarabiu w Myślenicach, na terenie zwanym „Zamczysko”. Siedziba Muzeum, zbudowana została w XVII wieku przy średniowiecznym trakcie do Krakowa pierwotnie jako budynek parterowy. Pełnił rolę zajazdu, gdzie zatrzymywali się kupcy ormiańscy, których miejscowa ludność nazywała Grekami. W 1818 r. nadbudowana została facjata.

Ofertę kulturalną w otoczeniu Zbiornika kształtują zarówno gminne placówki kulturalne (Miejsko-Gminny Ośrodek Kultury w Dobczycach, Myślenicki Ośrodek Kultury i Sportu, Ośrodek Kultury i Sportu w Sieprawiu), jak też mniejsze podmioty (galerie, np. Galeria Ispina w Dobczycach, Galeria Sztuki Współczesnej w Myślenicach, biblioteki, świetlice, stowarzyszenia), w tym także finansowane ze źródeł prywatnych. Dzięki temu, w otoczeniu Zbiornika Dobczyckiego organizowane są różnorodne przedsięwzięcia kulturalno-rozrywkowe, składające się na bogatą ofertę.

7. Charakterystyka gmin

Obszar otoczenia Zbiornika Dobczyckiego pod względem przestrzennym nie obejmuje całego terytorium trzech gmin nad nim położonych, jednak ze względu na fakt, iż pod względem demograficznym, gospodarczym, społecznym stanowią one całości o stosunkowo spójnej charakterystyce, część opisująca zjawiska tych sfer obejmuje całe gminy. Jest to także uzasadnione ze punktu widzenia metodyki diagnozy oraz możliwości wykorzystania ogólnodostępnych danych GUS.

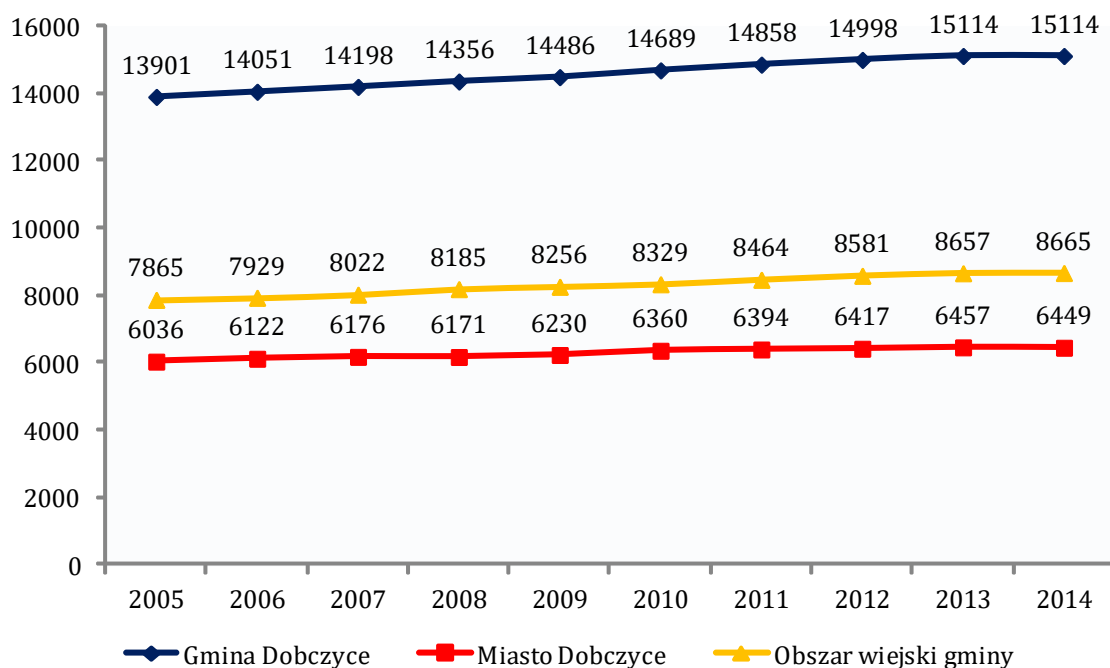


7.1. Demografia

Gmina Dobczyce

Liczba mieszkańców gminy Dobczyce w 2014 roku wynosiła 15 114 osób, z czego 6 449 osób (42,7%) to mieszkańcy miasta Dobczyce (według danych Banku Danych Lokalnych GUS, stan na 31.12.2014). W badanym dziesięcioletnim okresie, obejmującym lata 2005-2014, liczba mieszkańców gminy stale rosła. Ogółem, w analizowanym okresie liczba mieszkańców gminy wzrosła o 1 213 osób (8,7%).

Wykres 1. Liczba mieszkańców gminy Dobczyce w latach 2005-2014 (stan na 31.12.2014)



Źródło: Opracowano na podstawie Banku Danych Lokalnych GUS

Większą dynamikę wzrostu liczby mieszkańców odnotowano na obszarze wiejskim – w latach 2005-2014 liczba osób mieszkających w miejscowościach wiejskich gminy Dobczyce wzrosła o 10,2%. W tym samym okresie liczba mieszkańców miasta zwiększyła się o 6,8%.

Mieszkańcy gminy Dobczyce stanowią 12,1 % ludności powiatu myślenickiego. Pod względem liczby ludności gmina Dobczyce jest drugą co do wielkości gminą powiatu.



Tabela 1. Liczba ludności poszczególnych gmin powiatu myślenickiego w 2014 roku

Gmina	Liczba mieszkańców	w %
Dobczyce	15 114	12,1%
Lubień	9 938	8,0%
Myślenice	43 248	34,7%
Pcim	10 969	8,8%
Raciechowice	6 208	5,0%
Siepraw	8 566	6,9%
Sułkowice	14 650	11,8%
Tokarnia	8 559	6,9%
Wiśniowa	7 230	5,8%
powiat myślenicki	124 482	100,0%

Źródło: Bank Danych Lokalnych GUS

W badanym okresie korzystnie kształtowały się wartości przyrostu naturalnego na terenie gminy Dobczyce. Przyrost naturalny był stale dodatni, w 2014 roku był wyższy od średniej dla województwa (1,4) oraz dla powiatu (3,3).

Tabela 2. Przyrost naturalny w gminie Dobczyce w latach 2005-2014

	2005	2006	2007	2008	2009	2010	2011	2012	2013	2014
Gmina Dobczyce	2,8	4,9	2,3	4,9	5,2	5,8	5,8	6,1	5,9	3,9

Źródło: Bank Danych Lokalnych GUS

Saldo migracji w latach 2005-2013 było stale dodatnie. W roku 2014 po raz pierwszy w badanym okresie przyjęło wartość ujemną, jednak nie była ona duża. Ze względu na to, iż liczba zameldowań w większości analizowanych lat przeważała nad liczbą wymeldowań, migracje miały pozytywny wpływ na kształtowanie się liczby ludności gminy Dobczyce.

Tabela 3. Saldo migracji w gminie Dobczyce w latach 2005-2014

	2005	2006	2007	2008	2009	2010	2011	2012	2013	2014
Gmina Dobczyce	51	31	109	30	31	34	79	65	61	-5

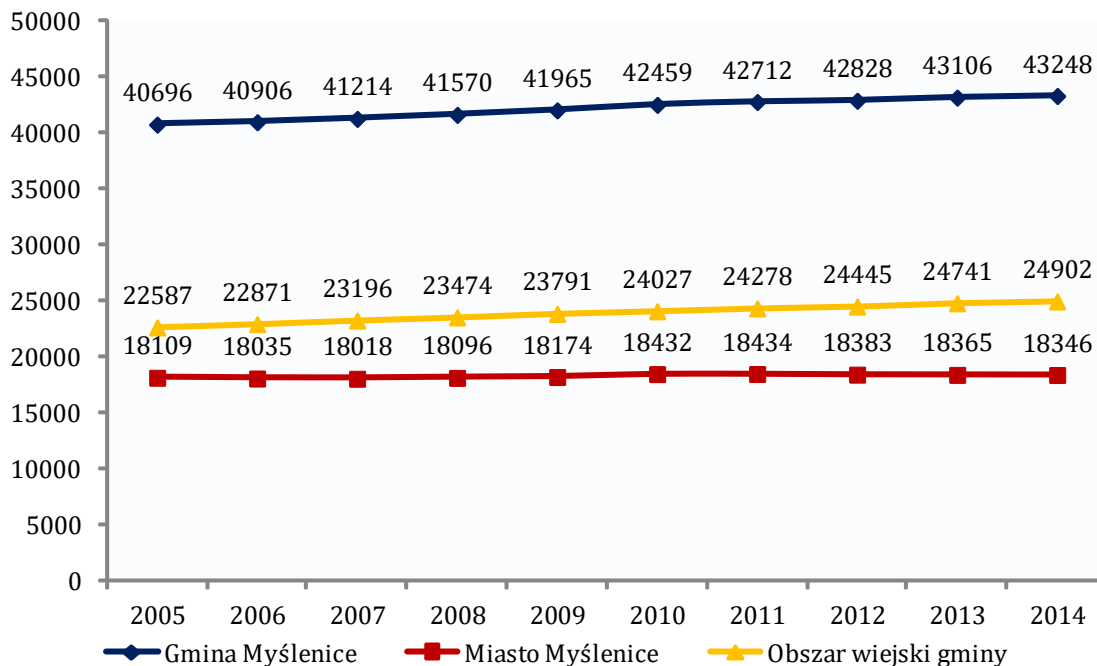
Źródło: Bank Danych Lokalnych GUS

Na podstawie analizy kształtowania się liczby ludności w latach 2005-2014 oraz czynników mających na nią wpływ, można stwierdzić, iż liczba ludności gminy Dobczyce może w kolejnych latach w dalszym ciągu wykazywać tendencję wzrostową.



Gmina Myślenice

Zgodnie z danymi Banku Danych Lokalnych GUS, w 2014 roku w gminie Myślenice mieszkało 43 248 osób, z czego 18 346 osób (42,4%) to mieszkańcy miasta Myślenice. W okresie objętym analizą liczba ludności gminy stale rosła, w latach 2005-2014 wzrosła o 2 552 (6,3%).

Wykres 2. Liczba mieszkańców gminy Myślenice w latach 2005-2014 (stan na 31.12.2014)

Źródło: Opracowano na podstawie Banku Danych Lokalnych GUS

Zauważalna jest różnica w dynamice przyrostu liczby mieszkańców w mieście Myślenice i na obszarze wiejskim gminy. W badanym okresie liczba mieszkańców miasta wzrosła o 1,3%, podczas gdy liczba mieszkańców wsi położonych na terenie gminy wzrosła o 10,2%.

Mieszkańcy gminy Myślenice stanowią 34,7 % ludności powiatu myślenickiego. Pod względem liczby ludności gmina Myślenice jest największą gminą powiatu.

Przyrost naturalny na terenie gminy Myślenice w latach 2005-2014 był stale dodatni. W 2014 roku był wyższy od średniej dla regionu, natomiast niższy od średniej dla powiatu.

Tabela 4. Przyrost naturalny w gminie Myślenice w latach 2005-2014

	2005	2006	2007	2008	2009	2010	2011	2012	2013	2014
Gmina Myślenice	2,9	3,1	4,0	4,5	4,5	4,3	4,3	2,9	3,9	2,9

Źródło: Bank Danych Lokalnych GUS



W badanym okresie saldo migracji przyjmowało wyłącznie wartości dodatnie, co oznacza, iż przez ostatnie 10 lat liczba zameldowań przeważała nad liczbą wymeldowań. Migracje wpływały na wzrost liczby ludności gminy.

Tabela 5. Saldo migracji w gminie Myślenice w latach 2005-2014

	2005	2006	2007	2008	2009	2010	2011	2012	2013	2014
Gmina Myślenice	136	129	209	135	158	132	69	37	114	23

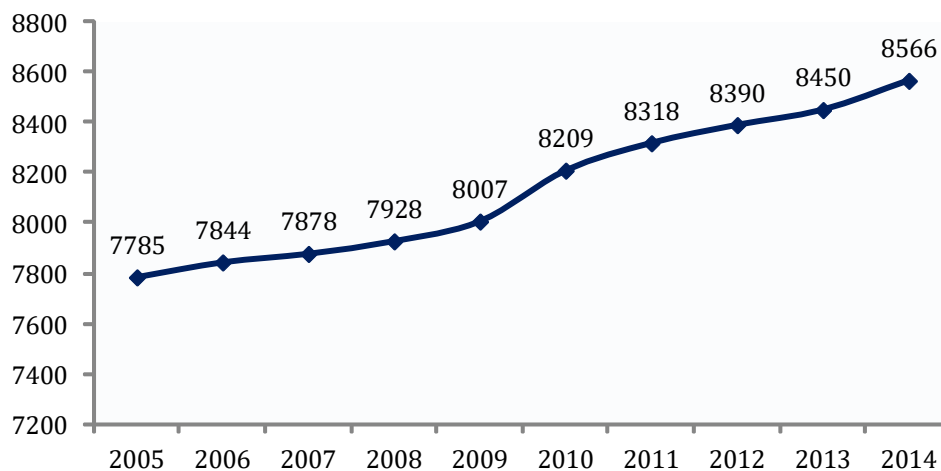
Źródło: Bank Danych Lokalnych GUS

Gmina Myślenice w cechuje się dodatnim przyrostem naturalnym w długim okresie oraz jest atrakcyjna jako miejsce osiedlania się. Z tego względu przewiduje się, iż w ciągu najbliższych kilku lat liczba jej mieszkańców będzie w dalszym ciągu rosła.

Gmina Siepraw

W 2014 roku gminę Siepraw zamieszkiwało 8 566 osób (wg danych Banku Danych Lokalnych GUS, stan na 31.12.2014). W badanym okresie liczba mieszkańców gminy wzrosła o 10 %.

Wykres 3. Liczba mieszkańców gminy Siepraw w latach 2005-2014 (stan na 31.12.2014)



Źródło: Opracowano na podstawie Banku Danych Lokalnych GUS

Liczba ludności gminy Siepraw w 2014 roku stanowiła 6,9 % ludności powiatu myślenickiego.

Podobnie jak w przypadku gmin Dobczyce i Myślenice, przyrost naturalny na terenie gminy Siepraw był w latach 2005-2014 dodatni. W roku 2014 był wyższy zarówno od średniej dla województwa, jak i średniej dla powiatu myślenickiego.

**Tabela 6. Przyrost naturalny w gminie Siepraw w latach 2005-2014**

	2005	2006	2007	2008	2009	2010	2011	2012	2013	2014
Gmina Siepraw	6,7	4,1	0,5	6,2	5,7	4,4	4,4	1,6	2,4	3,9

Źródło: Bank Danych Lokalnych GUS

Gmina Siepraw cechuje się również dodatnim saldem migracji. W badanym okresie w każdym roku liczba zameldowań przeważała nad liczbą wymeldowań.

Tabela 7. Saldo migracji w gminie Siepraw w latach 2005-2014

	2005	2006	2007	2008	2009	2010	2011	2012	2013	2014
Gmina Siepraw	51	33	41	14	36	61	73	68	47	64

Źródło: Bank Danych Lokalnych GUS

Zarówno stały wzrost liczby mieszkańców w długim okresie, jak i korzystne kształtowanie się przyrostu naturalnego oraz salda migracji wskazują na to, iż liczba ludności gminy Siepraw będzie wykazywała tendencję zwykłą w najbliższych latach.

Podsumowanie

Gminy Dobczyce, Myślenice i Siepraw w sferze demograficznej cechują się podobnymi trendami. Na obszarze badanych trzech gmin odnotowano wzrost liczby mieszkańców w ostatnich 10 latach, przyrost naturalny i saldo migracji kształtują się na poziomie dodatnim. Z tego względu przewiduje się, iż liczba mieszkańców przedmiotowych gmin będzie wzrastała.

Duży wpływ na zwiększanie się liczby mieszkańców przedmiotowego obszaru ma atrakcyjność gmin Dobczyce, Myślenice i Siepraw jako miejsc zamieszkania. W dużej mierze spowodowane jest to ich położeniem w niedalekiej odległości od Krakowa. Powiat myślenicki wchodzi w skład Krakowskiego Obszaru Metropolitalnego i jest dobrze skomunikowany ze stolicą województwa. Szczególnie korzystne trendy demograficzne zaczęły charakteryzować obszar powiatu wraz z pojawieniem się zjawiska przenoszenia się ludności z dużych miast do ich stref podmiejskich. Wielu mieszkańców Krakowa zdecydowało się na zamieszkanie na terenie powiatu, przy czym Kraków pozostał dla nich miejscem pracy, nauki, prowadzenia działalności.

Stały wzrost liczby mieszkańców na obszarze objętym przedmiotowym przedsięwzięciem generuje wysoki popyt na różnorodne usługi, w tym na usługi turystyczne i rekreacyjne oraz wywołuje konieczność zapewnienia wysokiego poziomu rozwoju infrastruktury technicznej. Wzrost liczby mieszkańców oznacza konieczność zaspokojenia coraz większych potrzeb lokalnej społeczności, zarówno bytowych, jak i wyższego rzędu.

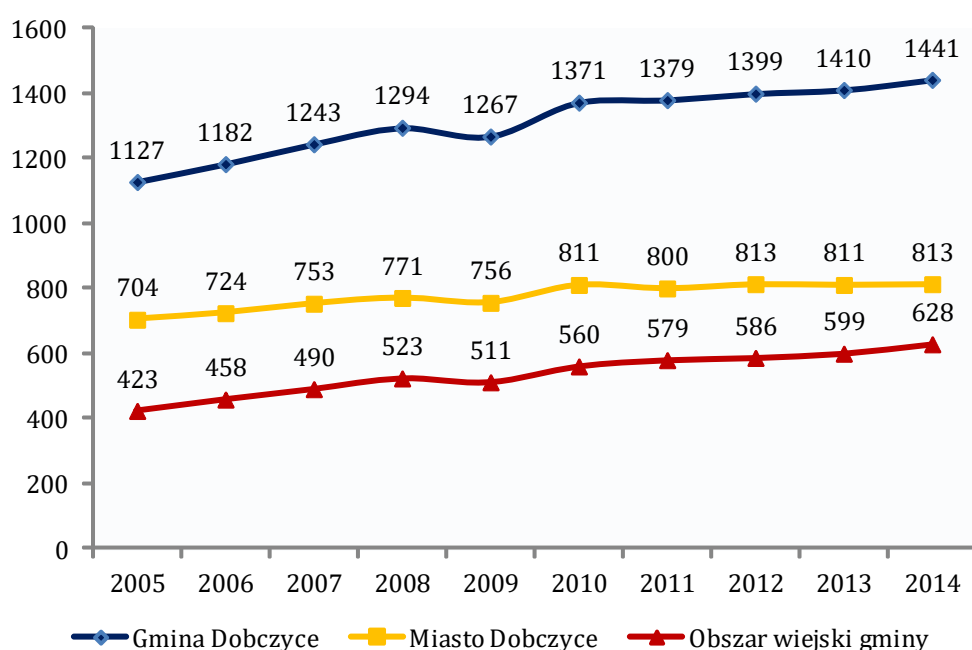


7.2. Gospodarka

Gmina Dobczyce

Zgodnie z danymi Banku Danych Lokalnych GUS, w 2014 roku na terenie gminy Dobczyce działalność prowadziło 1 441 podmiotów gospodarki narodowej. Ich liczba w latach 2005-2014 rosła, wykazując się dużą dynamiką. Ogółem, w stosunku do roku 2005, liczba podmiotów gospodarczych wzrosła o 314 (37,9%). Większość podmiotów prowadzi działalność na terenie miasta Dobczyce (56,4% w 2014 roku).

Wykres 4. Liczba podmiotów gospodarczych na terenie gminy Dobczyce, miasta Dobczyce i obszarów wiejskich gminy w latach 2005-2014



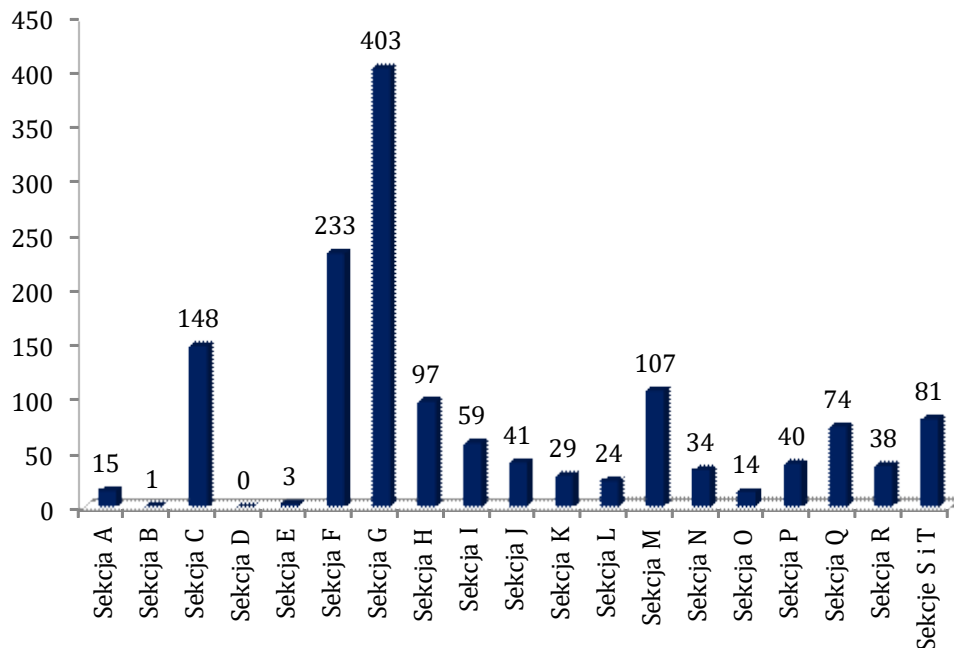
Źródło: Opracowano na podstawie Banku Danych Lokalnych GUS

Warto zauważyć, iż obszar wiejski cechuje się znacznie wyższą dynamiką wzrostu liczby podmiotów gospodarczych. W badanym okresie liczba przedsiębiorstw działających na obszarze wiejskim wzrosła o 205 (48,5 %), podczas gdy na terenie miasta przybyło 109 podmiotów gospodarczych, (wzrost o 15,5 %).

Pod względem branż, dominują podmioty sekcji G według klasyfikacji PKD 2007 - handel hurtowy i detaliczny, naprawa pojazdów, motocykli oraz artykułów gospodarstwa domowego. W 2014 roku stanowiły one 28,0% wszystkich podmiotów. Drugą pod względem liczebności podmiotów gospodarczych branżą jest budownictwo (sekcja F) - 16,2%. Na terenie gminy działalność prowadzi także stosunkowo dużo podmiotów sekcji C. Przetwórstwo przemysłowe. W 2014 roku ich udział w liczbie podmiotów ogółem wynosił 10,3%.



Wykres 5. Podział podmiotów gospodarczych w gminie Dobczyce ze względu na rodzaj działalności (wg sekcji PKD 2007) w 2014 roku



- A – rolnictwo, leśnictwo, łowiectwo i rybactwo,
- B – górnictwo i wydobywanie,
- C – przetwórstwo przemysłowe,
- D – wytwarzanie i zaopatrywanie w energię elektryczną, gaz, parę wodną, gorącą wodę i powietrze do układów klimatyzacyjnych,
- E – dostawa wody; gospodarowanie ściekami i odpadami oraz działalność związana z rekultywacją,
- F – budownictwo,
- G – handel hurtowy i detaliczny; naprawa pojazdów samochodowych, włączając motocykle,
- H – transport i gospodarka maszynowa,
- I – działalność związana z zakwaterowaniem i usługami gastronomicznymi
- J – informacja i komunikacja, pośrednictwo finansowe,
- K – działalność finansowa i ubezpieczeniowa,
- L – działalność związana z obsługą rynku nieruchomości
- M- działalność profesjonalna, naukowa i techniczna,
- N – działalność w zakresie usług administrowania i działalność wspierająca,
- O – administracja publiczna i obrona narodowa; obowiązkowe zabezpieczenia społeczne,
- P – edukacja
- Q - opieka zdrowotna i pomoc społeczna
- R - działalność związana z kulturą, rozrywką i rekreacją
- S - pozostała działalność usługowa
- T - gospodarstwa domowe zatrudniające pracowników; gospodarstwa domowe produkujące wyroby i świadczące usługi na własne potrzeby

Źródło: Opracowano na podstawie Banku Danych Lokalnych GUS

Na terenie gminy Dobczyce dominują tradycyjne branże – handel oraz budownictwo. Od kilku lat wzrasta udział przetwórstwa przemysłowego w strukturze lokalnej gospodarki, co jest związane przede wszystkim z funkcjonowaniem na terenie miasta Dobczyce Strefy Przemysłowej, jednak firmy działające w Strefie także są przede wszystkim podmiotami branż tradycyjnych, pomimo tego, iż są to zakłady nowoczesne, wykorzystujące zaawansowane technologie produkcji.



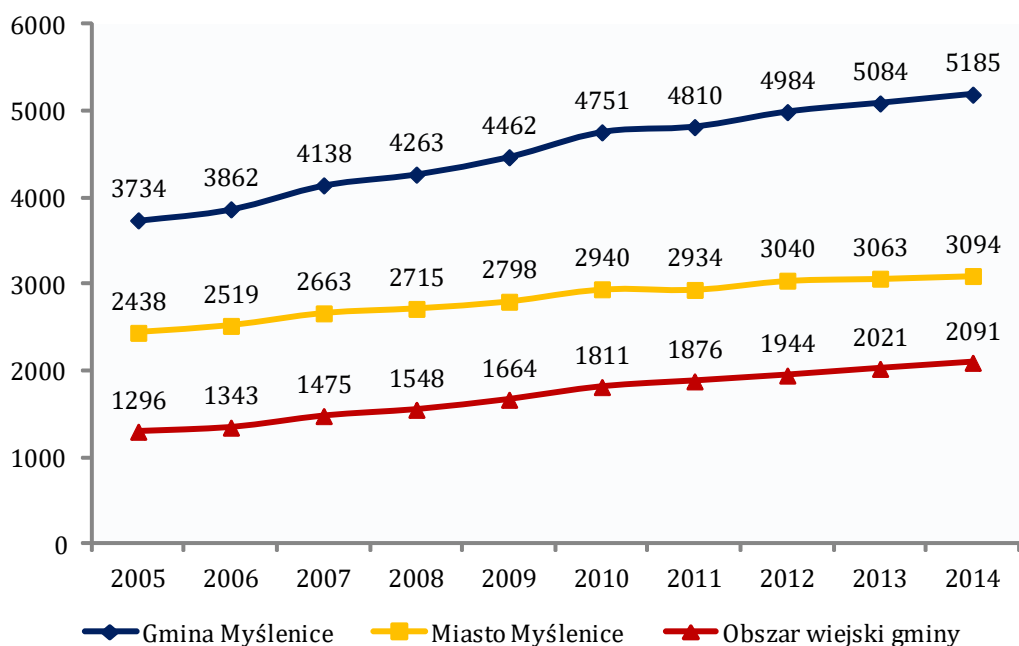
Wciąż na terenie gminy zbyt mało zlokalizowanych jest firm przemysłu wysokich technologii (np. elektronicznego, farmaceutycznego, chemicznego, biotechnologicznego) i nowoczesnych usług, co powoduje, iż osoby posiadające wysokie kwalifikacje, wyspecjalizowane w innowacyjnych branżach poszukują pracy w położonym w pobliżu Krakowie.

Wskaźnik aktywności gospodarczej gminy, określony jako liczba podmiotów wpisanych do rejestru REGON na 10 tys. ludności, zgodnie z danymi Banku Danych Lokalnych GUS w 2014 roku wynosił 953 i był niższy od średniej dla województwa małopolskiego (1059) oraz dla powiatu myślenickiego (960).

Gmina Myślenice

Gmina Myślenice jest gminą, na terenie której działalność prowadzi najwięcej podmiotów gospodarczych w powiecie myślenickim – według danych Banku Danych Lokalnych GUS, w 2014 roku na jej terenie odnotowano 5185 przedsiębiorstw, co stanowiło 43,4% podmiotów powiatu. W latach 2005-2014 liczba podmiotów gospodarczych na terenie gminy stale rosła. Łącznie, w badanym okresie liczba przedsiębiorstw wzrosła o 38,9 %. Większość podmiotów prowadziła działalność na terenie miasta Myślenice (59,7 %), jednak to obszar wiejski gminy cechuje się znacznie większą dynamiką wzrostu liczby przedsiębiorstw. W porównaniu do roku 2005 liczba podmiotów gospodarczych na obszarze wiejskim wzrosła o 795 (61,3 %), podczas gdy w mieście odnotowano wzrost o 656 (26,9 %).

Wykres 6. Liczba podmiotów gospodarczych na terenie gminy Myślenice, miasta Myślenice i obszarów wiejskich gminy w latach 2005-2014

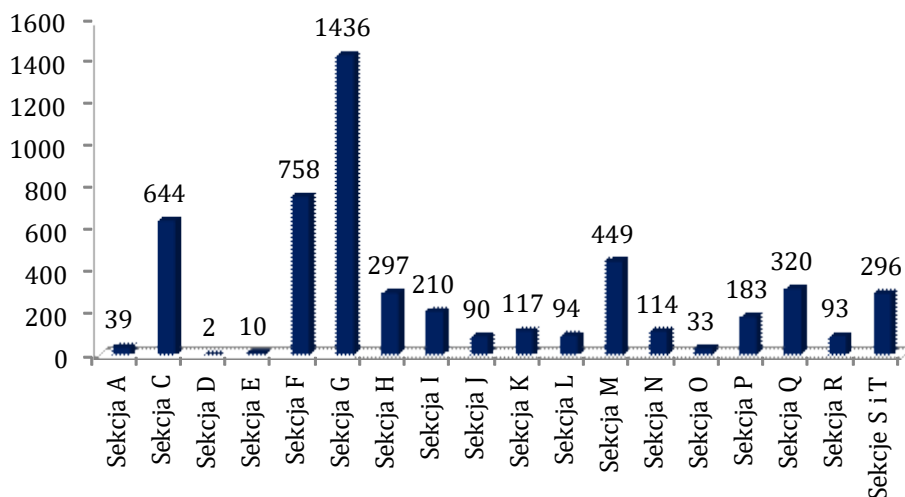


Źródło: Opracowano na podstawie Banku Danych Lokalnych GUS



Wśród branż prowadzących działalność na terenie gminy dominują podmioty sekcji G według klasyfikacji PKD 2007 - handel hurtowy i detaliczny, naprawa pojazdów, motocykli oraz artykułów gospodarstwa domowego. W 2014 roku stanowiły one 27,7 % wszystkich podmiotów. Drugie pod względem liczebności były podmioty sekcji F. Budownictwo (14,6 %), a trzecie – sekcji C. Przetwórstwo przemysłowe (12,4 %).

Wykres 7. Podział podmiotów gospodarczych w gminie Myslenice ze względu na rodzaj działalności (wg sekcji PKD 2007) w 2014 roku



- A – rolnictwo, leśnictwo, łowiectwo i rybactwo,
- B – górnictwo i wydobywanie,
- C – przetwórstwo przemysłowe,
- D – wytwarzanie i zaopatrywanie w energię elektryczną, gaz, parę wodną, gorącą wodę i powietrze do układów klimatyzacyjnych,
- E – dostawa wody; gospodarowanie ściekami i odpadami oraz działalność związana z rekultywacją,
- F – budownictwo,
- G – handel hurtowy i detaliczny; naprawa pojazdów samochodowych, włączając motocykle,
- H – transport i gospodarka maszynowa,
- I – działalność związana z zakwaterowaniem i usługami gastronomicznymi
- J – informacja i komunikacja, pośrednictwo finansowe,
- K – działalność finansowa i ubezpieczeniowa,
- L – działalność związana z obsługą rynku nieruchomości
- M- działalność profesjonalna, naukowa i techniczna,
- N – działalność w zakresie usług administrowania i działalność wspierająca,
- O – administracja publiczna i obrona narodowa; obowiązkowe zabezpieczenia społeczne,
- P – edukacja
- Q - opieka zdrowotna i pomoc społeczna
- R - działalność związana z kulturą, rozrywką i rekreacją
- S - pozostała działalność usługowa
- T - gospodarstwa domowe zatrudniające pracowników; gospodarstwa domowe produkujące wyroby i świadczące usługi na własne potrzeby

Źródło: Opracowano na podstawie Banku Danych Lokalnych GUS



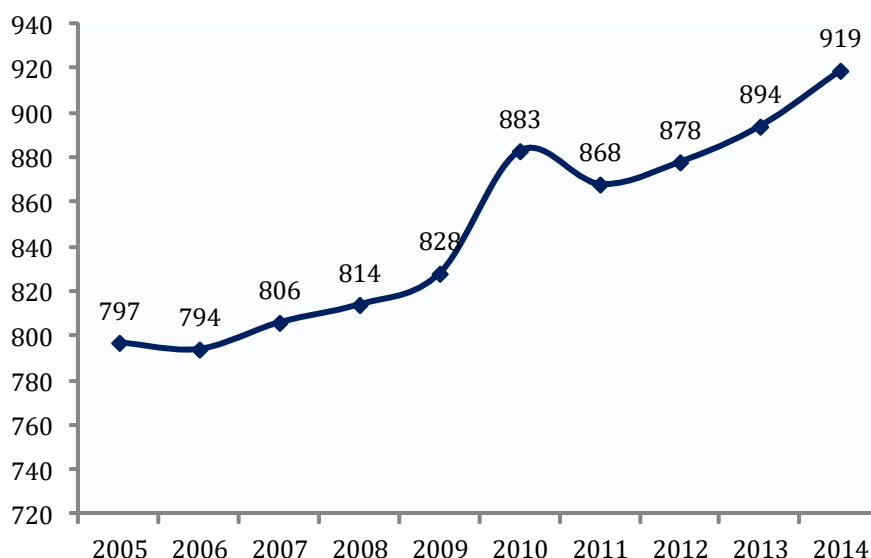
W lokalnej gospodarce gminy Myślenice dominują tradycyjne branże, pomimo faktu, iż gmina posiada duży potencjał do rozwoju przemysłu wysokich technologii i nowoczesnych usług. Na terenie miasta Myślenice funkcjonuje Specjalna Strefa Ekonomiczna – Podstrefa Katowickiej Specjalnej Strefy Ekonomicznej, przez gminę przebiega droga krajowa nr 7 zapewniająca bezpośredni dojazd do położonego w niewielkiej odległości miasta Kraków (odległość drogowa z Myślenic do centrum Krakowa wynosi około 35 km), gmina wchodzi w skład Krakowskiego Obszaru Metropolitalnego. Zwiększenie udziału branż nowoczesnych w lokalnej gospodarce umożliwi pełniejsze wykorzystanie tego potencjału.

Wskaźnik aktywności gospodarczej (podmioty wpisane do rejestru REGON na 10 tys. ludności) dla gminy Myślenice w 2014 roku wynosił 1199 i był wyższy zarówno od średniej dla województwa małopolskiego (1059), jak i dla powiatu myślenickiego (960) (według danych Banku Danych Lokalnych GUS).

Gmina Siepraw

Podobnie jak w przypadku gmin Dobczyce i Myślenice, liczba podmiotów gospodarczych prowadzących działalność na terenie gminy Siepraw w badanym okresie rosła, osiągając w 2014 roku wartość 919. Wzrost liczby podmiotów w latach 2005-2014 cechuje się najniższą dynamiką spośród jednostek objętych Planem i wynosi 15,3 % (122 podmioty).

Wykres 8. Liczba podmiotów gospodarczych na terenie gminy Siepraw w latach 2005-2014

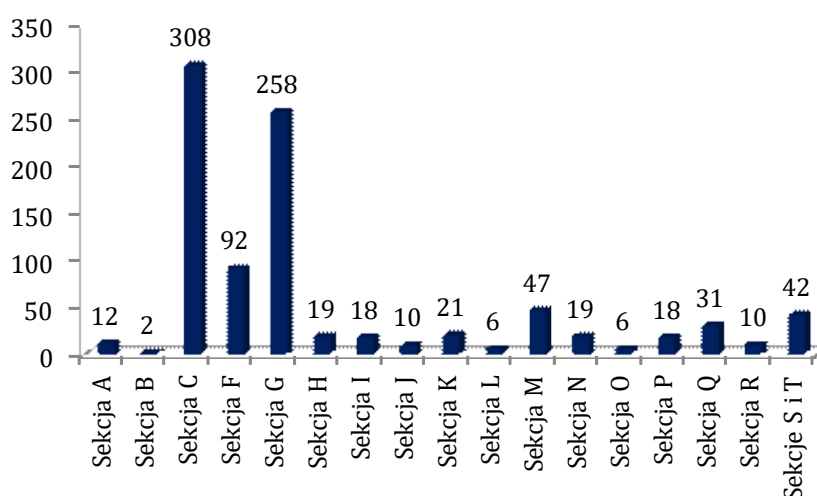


Źródło: Opracowano na podstawie Banku Danych Lokalnych GUS



Gospodarka gminy Siepraw także bazuje na branżach tradycyjnych. Najwięcej podmiotów działa w sekcji C według klasyfikacji PKD 2007 – przetwórstwo przemysłowe. W 2014 roku stanowiły one 33,5 % wszystkich podmiotów prowadzących działalność na terenie gminy. Drugie pod względem liczby przedsiębiorstw funkcjonujących w poszczególnych branżach były podmioty sekcji G. Handel hurtowy i detaliczny, naprawa pojazdów, motocykli oraz artykułów gospodarstwa domowego (28,1 %). Te branże dominowały zdecydowanie, pozostałe cechowały się dużo niższą liczebnością podmiotów.

Wykres 9. Podział podmiotów gospodarczych w gminie Siepraw ze względu na rodzaj działalności (wg sekcji PKD 2007) w 2014 roku



- A – rolnictwo, leśnictwo, łowiectwo i rybactwo,
- B – górnictwo i wydobywanie,
- C – przetwórstwo przemysłowe,
- D – wytwarzanie i zaopatrywanie w energię elektryczną, gaz, parę wodną, gorącą wodę i powietrze do układów klimatyzacyjnych,
- E – dostawa wody; gospodarowanie ściekami i odpadami oraz działalność związana z rekultywacją,
- F – budownictwo,
- G – handel hurtowy i detaliczny; naprawa pojazdów samochodowych, włączając motocykle,
- H – transport i gospodarka maszynowa,
- I – działalność związana z zakwaterowaniem i usługami gastronomicznymi
- J – informacja i komunikacja, pośrednictwo finansowe,
- K – działalność finansowa i ubezpieczeniowa,
- L – działalność związana z obsługą rynku nieruchomości
- M- działalność profesjonalna, naukowa i techniczna,
- N – działalność w zakresie usług administrowania i działalność wspierająca,
- O – administracja publiczna i obrona narodowa; obowiązkowe zabezpieczenia społeczne,
- P – edukacja
- Q - opieka zdrowotna i pomoc społeczna
- R - działalność związana z kulturą, rozrywką i rekreacją
- S - pozostała działalność usługowa
- T - gospodarstwa domowe zatrudniające pracowników; gospodarstwa domowe produkujące wyroby i świadczące usługi na własne potrzeby

Źródło: Opracowano na podstawie Banku Danych Lokalnych GUS



Podobnie jak w przypadku gminy Myślenice, liczba podmiotów wpisanych do rejestru REGON na 10 000 ludności jest wyższa od średniej dla województwa małopolskiego i powiatu myślenickiego. W 2014 roku wynosiła ona 1073.

Podsumowanie

W sferze gospodarczej badane gminy cechują się podobnymi trendami. Liczba podmiotów gospodarczych prowadzących działalność na ich terenie w latach 2005-2014 rosła, chociaż cechowała się różną dynamiką.

Tabela 8. Porównanie dynamiki wzrostu liczby podmiotów gospodarczych w gminach Dobczyce, Myślenice, Siepraw w latach 2005-2014

Gmina Dobczyce		Gmina Myślenice		Gmina Siepraw
37,9 %		38,9 %		15,3 %
Miasto Dobczyce	Obszar wiejski gminy	Miasto Myślenice	Obszar wiejski gminy	
15,5 %	48,5 %	26,9 %	61,3 %	

Źródło: Opracowano na podstawie Banku Danych Lokalnych GUS

Najniższą dynamikę wzrostu odnotowano na terenie wiejskiej gminy Siepraw. Jest to tym bardziej zauważalne, że obszary wiejskie gmin Dobczyce i Myślenice cechowały się bardzo wysokim wzrostem liczby przedsiębiorstw w badanym okresie. Miasta Dobczyce i Myślenice charakteryzują się porównywalną dynamiką wzrostu liczby przedsiębiorstw w ciągu ostatnich 10 lat.

Gospodarki lokalne trzech gmin opierają się przede wszystkim na branżach tradycyjnych. W każdej badanej jednostce najwięcej podmiotów prowadziło działalność w branży przetwórstwa przemysłowego, budownictwa, handlu i napraw. Pomimo faktu, iż na terenie badanych gmin (w szczególności na terenie znajdujących się w miastach Dobczyce i Myślenice stref) działa wiele nowoczesnych zakładów, wykorzystujących zaawansowane technologie produkcji, ich działalność należy do sektorów tradycyjnych. Na przedmiotowym obszarze zbyt mało zlokalizowanych jest firm przemysłu wysokich technologii (np. elektronicznego, farmaceutycznego, chemicznego, biotechnologicznego) i nowoczesnych usług, co powoduje, iż osoby posiadające wysokie kwalifikacje, wyspecjalizowane w innowacyjnych branżach poszukują pracy w położonym w pobliżu Krakowie. Obszar trzech badanych gmin posiada potencjał do rozwoju przemysłu wysokich technologii i nowoczesnych usług. Funkcjonują na nim dwie strefy gospodarcze, jest stosunkowo dobrze skomunikowany z Krakowem (najbardziej dogodne



połączenia posiada gmina Myślenice) oraz z lotniskiem w Balicach, w całości wchodzi w skład Krakowskiego Obszaru Metropolitalnego. Zwiększenie udziału branż nowoczesnych w lokalnej gospodarce umożliwi pełniejsze wykorzystanie tego potencjału.

Wskaźnik aktywności gospodarczej, liczony jako liczba podmiotów wpisanych do rejestru REGON na 10 000 ludności jest najwyższy w gminie Myślenice, najniższy w gminie Dobczyce.

Tabela 9. Porównanie aktywności gospodarczej gmin Dobczyce, Myślenice, Siepraw, powiatu myślenickiego oraz województwa małopolskiego w 2014 roku

Gmina Dobczyce	Gmina Myślenice	Gmina Siepraw	Powiat myślenicki	Województwo małopolskie
953	1199	1073	960	1059

Źródło: Bank Danych Lokalnych GUS

Gminy Myślenice i Siepraw cechowały się wyższym wskaźnikiem od średniej dla powiatu i województwa małopolskiego, natomiast gmina Dobczyce osiągnęła niższy poziom wskaźnika od średniej powiatowej i regionalnej.

7.3. Bezrobocie i rynek pracy

Zgodnie z danymi Wojewódzkiego Urzędu Pracy w Krakowie, stopa bezrobocia dla powiatu myślenickiego wynosiła w sierpniu 2015 roku 8,7 % i była nieznacznie wyższa od średniej dla regionu (8,5 %).

W latach 2014-2015 stopa bezrobocia na terenie powiatu była stale wyższa, od wskaźnika dla regionu. Największa różnica pomiędzy wskaźnikiem powiatowym a wojewódzkim w badanym okresie została odnotowana w styczniu 2014 roku (2,0 %), natomiast najniższa – w lipcu i w sierpniu 2015 (0,2 %).

Tabela 10. Porównanie stopy bezrobocia w powiecie myślenickim i w województwie małopolskim w poszczególnych miesiącach roku 2014 i 2015

	2014 r.										2015 r.									
	I	II	III	IV	V	VI	VII	VIII	IX	X	XI	XII	I	II	III	IV	V	VI	VII	VIII
Powiat myślenicki	14,0	13,9	13,2	12,7	12,0	11,6	11,4	11,1	10,9	10,5	10,5	10,7	11,4	11,5	11,1	10,6	9,9	9,2	8,8	8,7
WOJ. MAŁOPOLSKIE	12,0	12,0	11,7	11,2	10,7	10,3	10,1	10,0	9,8	9,6	9,7	9,9	10,3	10,3	10,1	9,6	9,2	8,8	8,6	8,5

Źródło: Wojewódzki Urząd Pracy w Krakowie



Zgodnie z danymi Powiatowego Urzędu Pracy w Myslenicach, liczba bezrobotnych zarejestrowanych w Powiatowym Urzędzie Pracy na koniec grudnia 2014r. wynosiła 4 879 osób, wśród których 47,47 % stanowiły kobiety. W stosunku do stanu na koniec grudnia 2013r. liczba bezrobotnych zmniejszyła się o 1 441 osób. Poniższa tabela prezentuje strukturę osób bezrobotnych zarejestrowanych w PUP w Myslenicach na koniec IV kwartału 2014 roku:

Tabela 11. Bezrobotni wg czasu pozostawania bez pracy, wieku, poziomu wykształcenia i stażu w 2014 roku

OSOBY BEZROBOTNE ZAREJESTROWANE W PUP W MYŚLENICACH – STAN NA KONIEC IV KWARTAŁU 2014 ROKU		
CZAS POZOSTAWA NIA BEZ PRACY	Do 1	453
	1 - 3	931
	3 - 6	850
	6 - 12	811
	12 - 24	823
	Pow. 24	1011
WIEK	18 - 24	1192
	25 - 34	1425
	35 - 44	892
	45 - 54	820
	55 - 59	377
	60 - 64	173
WYKSZTA LCENIE	Wyższe	671
	Policealne i średnie zawodowe	1172
	Srednie ogólnokształcące	581
	Zasadnicze zawodowe	1608
	Gimnazjalne i poniżej	847
STAŻ PRACY OGÓŁEM	Do 1 roku	791
	1 - 5	1117
	5 - 10	698
	10 - 20	759
	20 - 30	493
	30 lat i więcej	203
	Bez stażu	818

Źródło: Powiatowy Urząd Pracy w Myslenicach

Zwraca uwagę fakt, iż najwięcej bezrobotnych to osoby w wieku 25-34, z wykształceniem zawodowym, stażem pracy od roku do lat pięciu i pozostające bez pracy ponad 24 miesiące. Powyższe dane wskazują, iż na terenie powiatu problemem jest długotrwałe bezrobocie (trwające ponad 2 lata) wśród osób młodych (nieprzekraczających 35 roku życia), mających małe doświadczenie zawodowe i stosunkowo niskie kwalifikacje.

Dodatkowo, szczególnie trudna sytuacja cechuje bezrobotnych z terenów wiejskich. Zgodnie z Biuletynem Informacyjnym Powiatowego Urzędu Pracy w Myslenicach za rok 2014, liczba bezrobotnych zamieszkałych na terenach wiejskich wynosiła na koniec grudnia 2014r. 3 713 osoby, co stanowiło 76% ogółu bezrobotnych. Wśród tej grupy najwięcej zarejestrowanych posiadało wykształcenie zasadnicze zawodowe (1264 osoby). Wśród osób bezrobotnych



zamieszkałych na wsi aż 89,8% stanowiły osoby w szczególnej sytuacji na rynku pracy (3336 osób).

Wśród gmin objętych Planem najwięcej osób bezrobotnych zarejestrowanych jest w gminie Myślenice, najmniej w gminie Siepraw. W gminach Dobczyce i Myślenice wśród bezrobotnych przeważają mężczyźni, w gminie Siepraw – kobiety. Gminy Myślenice i Siepraw cechują się wyższym udziałem bezrobotnych zarejestrowanych w liczbie ludności w wieku produkcyjnym według płci niż wynosi średnia dla powiatu myślenickiego.

Tabela 12. Porównanie bezrobocia rejestrowanego w gminach Dobczyce, Myślenice, Siepraw i w powiecie myślenickim w 2014 roku

	Gmina Dobczyce	Gmina Myślenice	Gmina Siepraw	Powiat myślenicki
BEZROBOCIE REJESTROWANE				
Bezrobotni zarejestrowani wg płci				
ogółem	550	1740	346	4879
mężczyźni	292	966	171	2563
kobiety	258	774	175	2316
Udział bezrobotnych zarejestrowanych w liczbie ludności w wieku produkcyjnym wg płci (w%)				
ogółem	5,6	6,4	6,3	6,2
mężczyźni	5,6	6,7	5,9	6,1
kobiety	5,5	6,0	6,7	6,3

Źródło: Bank Danych Lokalnych GUS

Bezrobocie na obszarze trzech badanych gmin cechuje się podobnymi trendami, jak bezrobocie na terenie całego powiatu myślenickiego. Najwięcej osób bezrobotnych posiada wykształcenie zawodowe, są to głównie osoby przed 35 rokiem życia, pozostają bez pracy dłużej niż 24 miesiące.

7.4. Turystyka

Gminy objęte Planem cechują się wysokimi walorami turystyczno-przyrodniczymi, a rozwój turystyki, wzmocnienie jej roli w lokalnej gospodarce oraz wykorzystanie istniejącego potencjału należy do głównych kierunków ich rozwoju. Rozwojowi turystyki na przedmiotowym obszarze sprzyja położenie w pobliżu Krakowa, dostępność komunikacyjna, wzrastająca popularność turystyki, rokrocznie rosnąca liczba osób odwiedzających województwo małopolskie.



Do czynników hamujących rozwój branży turystycznej w gminach objętych Planem należy między innymi niedostateczny poziom rozwoju infrastruktury turystycznej oraz niedostateczna liczba podmiotów gospodarczych prowadzących działalność związaną z obsługą odwiedzających.

Podstawową działalnością ukierunkowaną na obsługę turystów jest działalność związana z usługami gastronomicznymi i zakwaterowaniem. Klasyfikacja PKD 2007 grupuje podmioty gospodarcze tego typu w sekcji I - działalność związana z zakwaterowaniem i usługami gastronomicznymi. Poniższa tabela prezentuje liczbę podmiotów tej sekcji na terenie gmin Dobczyce, Myślenice i Siepraw, w porównaniu do obszaru powiatu myślenickiego i województwa małopolskiego.

Tabela 13. Porównanie liczby podmiotów sekcji I na terenie gmin Dobczyce, Myślenice, Siepraw, powiatu myślenickiego oraz województwa małopolskiego w 2014 roku

	Gmina Dobczyce	Gmina Myślenice	Gmina Siepraw	Powiat myślenicki	Województwo małopolskie
Liczba podmiotów sekcji I	43	210	18	408	13 578
Udział podmiotów sekcji I w liczbie podmiotów ogółem	3,7%	4,1%	2,0%	3,4%	3,8%

Źródło: Bank Danych Lokalnych GUS

Spośród badanych gmin, najwięcej podmiotów sekcji I funkcjonuje na terenie gminy Myślenice, w tej gminie także największy jest udział tych podmiotów w liczbie podmiotów ogółem. Gminy Myślenice i Dobczyce charakteryzują się wyższym udziałem podmiotów sekcji I w podmiotach ogółem, niż wynosi średnia dla powiatu i województwa małopolskiego. Znacznie mniej podmiotów sekcji I prowadzi działalność na terenie gminy Siepraw.

Do głównych problemów z zakresu obsługi ruchu turystycznego na przedmiotowym obszarze należy fakt, iż podmioty sekcji I to głównie podmioty oferujące usługi gastronomiczne, podczas gdy do właściwej obsługi turystów konieczna jest przede wszystkim odpowiednio rozwinięta baza noclegowa. Na terenie gminy Dobczyce w 2014 roku działało 5 całorocznych obiektów noclegowych, w tym 1 hotel, w gminie Myślenice 6 obiektów noclegowych, w tym 2 hotele, natomiast w gminie Siepraw – 2 obiekty (żadnego hotelu).

Tabela 14. Liczba całorocznych obiektów noclegowych (w tym hoteli) na terenie gmin Dobczyce, Myślenice, Siepraw w 2014 roku

	Gmina Dobczyce	Gmina Myślenice	Gmina Siepraw
Liczba całorocznych obiektów noclegowych	5	6	2
Liczba hoteli	1	3	0

Źródło: Bank Danych Lokalnych GUS



Zgodnie z danymi Banku Danych Lokalnych GUS, w 2014 roku w porównaniu do wskaźników wojewódzkich, powiat myślenicki prezentuje się mniej korzystnie, od średniej dla województwa.

Tabela 15. Porównanie wskaźników dotyczących obiektów noclegowych w powiecie myślenickim i województwie małopolskim w 2014 roku

Turystyczne obiekty noclegowe - wskaźniki			
ogółem		powiat myślenicki	województwo małopolskie
ogółem	ob.	20	1418
hotele, motele, pensjonaty, inne obiekty hotelowe	ob.	8	449
miejsca noclegowe na 1000 ludności			
ogółem	msc.	8,49	25,92
hotele, motele, pensjonaty, inne obiekty hotelowe	msc.	3,86	12,05
udzielone noclegi na 1000 ludności			
ogółem	-	456,64	3021,89
hotele, motele, pensjonaty, inne obiekty hotelowe	-	278,47	1746,22
korzystający z noclegów na 1000 ludności			
ogółem	osoba	208,58	1114,22
hotele, motele, pensjonaty, inne obiekty hotelowe	osoba	122,70	801,62

Źródło: Bank Danych Lokalnych GUS

Powyższe wskaźniki wskazują, iż baza noclegowa na terenie powiatu myślenickiego jest gorzej rozwinięta, niż na obszarze całego regionu. Do czynników sprzyjających rozwojowi przedsiębiorstw ukierunkowanych na obsługę ruchu turystycznego należy rozwój infrastruktury turystycznej i okoloturystycznej.

Na obszarze gmin objętych Planem zidentyfikowano także inne problemy wpływające negatywnie na funkcjonowanie branży turystycznej. Należą do nich:

- niedostateczna liczba podmiotów prowadzących działalność w zakresie obsługi turystów (takich jak wypożyczalnie sprzętu, punkty informacyjne, itp.);
- brak rozpoznawalnych produktów turystycznych;
- niedostateczny rozwój bazy wypoczynkowo-rekreacyjnej;
- niedostateczna promocja posiadanych walorów turystycznych.

Obszar gmin objętych Planem posiada szczególnie dogodne warunki do rozwoju turystyki weekendowej - krótkich wyjazdów, zwykle z wykorzystaniem dni wolnych od pracy, często w niedalekie okolice miejsca zamieszkania. Gminy Dobczyce, Myślenice, Siepraw są celem takich wyjazdów przede wszystkim dla mieszkańców Krakowa. Powiat myślenicki sąsiaduje z obszarami



o bardzo wysokiej atrakcyjności i potencjale turystycznym. Konieczne jest położenie większego nacisku na rozwój turystyki, by zwiększyć konkurencyjność powiatu i poszczególnych gmin położonych w jego granicach oraz w pełni wykorzystać istniejący potencjał. Oznacza to między innymi budowanie niezbędnej infrastruktury czy też tworzenie dogodnych warunków do funkcjonowania przedsiębiorstw zajmujących się obsługą ruchu turystycznego.

Na terenie gminy istnieją także dogodne warunki do rozwoju ekoturystyki. Jej podstawowym założeniem jest takie użytkowanie i zagospodarowanie turystyczne terenu, by zapewnione było utrzymanie równowagi w systemach ekologicznych i by działalność turystyczna nie prowadziła do degradacji walorów, które ją warunkują. Z uwagi na fakt, iż podstawową funkcją Zbiornika Dobczyckiego jest zapewnienie wody pitnej, zarówno wody Zbiornika, jak i jego otoczenie muszą cechować się dobrym stanem i niskim ryzykiem zanieczyszczenia. Z jednej strony wpływa to na ograniczenia w wykorzystaniu Zbiornika do celów turystycznych i rekreacyjnych, z drugiej - tworzy dogodne warunki do wykształcania się ekosystemów o wysokich walorach przyrodniczych zarówno w samym Zbiorniku, jak i w jego otoczeniu. Dzięki temu Zbiornik i jego otoczenie stały się miejscem sprzyjającym rozwojowi ekoturystyki. Ekoturystyka jest biznesem, którego organizatorzy czerpią zyski z wartości środowiska przyrodniczego, obsługując ludzi szukających kontaktu z przyrodą. Jest ona alternatywnym dla turystyki masowej podejściem do modelu turystyki i turysty, a ekoturysta to człowiek zaniepokojony degradacją przyrody, chcący poznać jej prawa i procesy naturalne i zrozumieć zagrożenia cywilizacyjne, by wspomóc czynnie jej ochronę, między innymi po to, by mógł teraz i w przyszłości wypoczywać w możliwie naturalnym i nieskażonym środowisku. Turystyka przyrodnicza (głównie ptasia) już funkcjonuje w zakresie indywidualnych wyjazdów ornitologów, fotografów przyrody, wycieczek szkolnych, wycieczek edukacyjnych stowarzyszeń przyrodniczych, wycieczek w ramach projektów przyrodniczych. Z punktu widzenia rozwoju Zbiornika i jego otoczenia istotne jest wzmacnianie i popularyzacja ekoturystyki.

8. Analiza SWOT

Analiza SWOT jest jedną z najczęściej stosowanych metod analizy strategicznej, bazuje na diagnozie stanu obecnego. SWOT to skrót pierwszych liter angielskich słów: strengths (mocne strony), weaknesses (słabe strony), opportunities (szanse), threats (zagrożenia). Analiza stanowi pomoc przy dokonywaniu oceny zasobów i otoczenia diagnozowanej jednostki oraz określaniu priorytetów jej rozwoju.

Poniższa tabela prezentuje analizę SWOT dla Zbiornika Dobczyckiego i jego otoczenia.



Tabela 16. Analiza SWOT Zbiornika Dobczyckiego i jego otoczenia

Mocne strony	Słabe strony
<ul style="list-style-type: none"> • dogodnie położenie, dostępność komunikacyjna; • położenie w obszarze o wysokich walorach krajobrazowych i przyrodniczych; • dobry stan środowiska; • obiekty zabytkowe znajdujące się na terenie gmin i miejscowości położonych nad Zbiornikiem; • wzrost liczby mieszkańców w badanym 10-letnim okresie; • dodatni przyrost naturalny w badanym 10-letnim okresie; • prognozowany dalszy wzrost liczby ludności; • korzystny podział mieszkańców pod względem ekonomicznych grup wieku; • wzrost liczby podmiotów gospodarczych w badanym 10-letnim okresie; • różnorodność oferty kulturalnej i sportowej • działalność gminnych instytucji kultury, 	<ul style="list-style-type: none"> • niedostateczne wykorzystanie otoczenia Zbiornika Dobczyckiego na rzecz turystyki, • brak kompleksowych, spójnych produktów turystycznych, obejmujących różnego typu walory; główne atrakcje to pojedyncze obiekty zabytkowe oraz walory przyrodniczo-krajobrazowe, • niewystarczająco kompleksowa oferta dla inwestorów, • niedostatecznie rozwinięty sektor usług rynkowych (poza handlem), • niedostatecznie rozwinięta branża turystyczna i około turystyczna (niewystarczająca liczba hoteli, punktów gastronomicznych, obiektów infrastruktury turystycznej, itp.), • niedostateczna promocja posiadanych walorów turystycznych, • dominacja tradycyjnych branż w gospodarce, • wykształcenie i kwalifikacje pracowników niedostosowane do potrzeb rynku pracy.
Szanse	Zagrożenia
<ul style="list-style-type: none"> • bliskość miasta wojewódzkiego i powiatowego, • bliskość zmodernizowanej „zakopianki” i dróg wojewódzkich (967 i 968), • bliskość międzynarodowego lotniska i wygodne połączenie z Balicami, • możliwość pozyskania środków zewnętrznych, w tym funduszy unijnych na projekty związane z zagospodarowaniem otoczenia Zbiornika, • bliskość drogi krajowej nr 7 oraz dostępność komunikacyjna, • wdrażanie na terenie UE polityki zrównoważonego rozwoju zakładającej ochronę posiadanych zasobów i racjonalne gospodarowanie przestrzenią, • polityka prorozwojowa regionu i powiatu. • wzrost popularności „czystych” przemysłów (takich jak turystyka, rekreacja) i korzystny ich odbiór przez społeczność lokalną; • popularność weekendowych wyjazdów w miejsca o wysokich walorach przyrodniczo-krajobrazowych wśród mieszkańców dużych miast położonych w pobliżu (przede wszystkim Krakowa); • wzrost znaczenia usług turystycznych, rekreacyjnych i uzdrowiskowych w gospodarce lokalnej i ponadlokalnej; 	<ul style="list-style-type: none"> • ograniczenia w turystycznym i rekreacyjnym wykorzystaniu zbiornika, • duża konkurencja ze strony innych jednostek w pozyskiwaniu środków zewnętrznych na projekty ze sfery przestrzennej, • zagrożenia dla środowiska naturalnego wynikające z czynników zewnętrznych, • dalsze podtrzymywanie decyzji nakładających ograniczenia w wykorzystaniu zbiornika dobczyckiego na rzecz turystyki i rekreacji, • bariery infrastrukturalne i kapitałowe dla rozwoju przedsiębiorczości, • ograniczenie dla procesów inwestycyjnych wynikające z istniejących form ochrony Zbiornika i jego otoczenia; • uznanie wydatków na turystykę, rekreację, za zbędne w przypadku pogorszenia się sytuacji ekonomicznej gospodarstw domowych, • konkurencyjność sąsiednich obszarów, cechujących się bardzo wysoką atrakcyjnością i potencjałem turystycznym



- promocja całego regionu jako obszaru o wysokich walorach, który warto odwiedzić,
- reforma prawa wodnego i zarządzania zbiornikiem,
- rozwój popytu na usługi ponadlokalne, w tym czasu wolnego / turystyczne,
- zainteresowanie inwestorów rozwojem turystyki kulturowej i przyrodniczej,
- wzrost liczby turystów odwiedzających Małopolskę, głównie Kraków, Wieliczkę, Oświęcim, Zakopane. Rozwój turystycznej oferty Myślenic,
- wspieranie rozwoju sektora MŚP przez Unię Europejską,
- wzrost popularności prowadzenia własnej działalności gospodarczej, w tym także turystycznej.

9. Określenie kluczowych problemów i wyzwań

Ograniczenia w dostępie do Zbiornika oraz jego zagospodarowaniu wykraczającym poza pierwotne funkcje, stanowi poważny problem dla gmin, na terenie których jest on zlokalizowany. Nie mogą one w pełni wykorzystać potencjału i możliwości, jakie daje usytuowanie tego akwenu w ich granicach administracyjnych. Funkcjonalność i znaczenie Zbiornika posiadają charakter ponadlokalny, z tego względu gminy nad nim położone borykają się z wieloma trudnościami związanymi z wykorzystaniem Zbiornika do własnych celów i na rzecz mieszkańców oraz innych odbiorców (np. przedsiębiorców, turystów). Zbiornik administrowany jest przez podmiot zewnętrzny – Regionalny Zarząd Gospodarki Wodnej w Krakowie. Wszelkie działania z nim związane podporządkowane są jednej z jego głównych funkcji – dostaw wody pitnej. Ze względu na konieczność utrzymania wysokiej jakości wody w Zbiorniku, bardzo ograniczono lub zablokowano inne funkcje, jakie mogą być pełnione przez zbiornik wodny, w szczególności rekreacyjną i turystyczną. Powoduje to znaczne zredukowanie korzyści i możliwości, jakie posiadają gminy położone nad Zbiornikiem, w szczególności w zakresie wykorzystania jego potencjału do poprawy jakości życia mieszkańców oraz rozwoju gospodarki.

Brak możliwości wykorzystania Zbiornika na rzecz turystyki i rekreacji należy do głównych problemów gmin Dobczyce, Myślenice i Siepraw w zakresie rozwoju tej branży gospodarki. Jest to szczególnie odczuwalne ze względu na fakt, iż gminy położone nad Zbiornikiem cechują się wysokimi walorami krajobrazowymi i przyrodniczymi, a rozwój różnych form turystyki, w tym ekoturystyki, należą do głównych kierunków ich rozwoju, określonych w strategiach oraz wieloletnich planach. Ponadto, ograniczenie funkcji rekreacyjnych, takich jak wędkowanie, sporty



wodne, kąpiel, wpływa negatywnie na możliwości aktywnego spędzania czasu wolnego przez mieszkańców.

Warto zauważyć, iż poza bezpośrednim zagospodarowaniem Zbiornika do celów rekreacyjnych i turystycznych, niezwykle ważne jest wykorzystanie w tym zakresie potencjału jego otoczenia oraz oddziaływania Zbiornika na cały obszar gmin, w których granicach administracyjnych jest on usytuowany. Zbiornik Dobczycki, poza podstawową rolą, pełni także funkcję krajobrazotwórczą, co w połączeniu ze znajdującymi się w pobliżu obiektami zabytkowymi (w tym położonym bezpośrednio nad Zbiornikiem zamkiem królewskim w Dobczycach) oraz pasmami górskimi Beskidów, tworzy niezwykle atrakcyjne miejsca o unikalnych, wysokich walorach krajobrazowo-poznawczych. Oddziaływanie Zbiornika w tym zakresie jest szersze, niż wpływ na jego bezpośrednie otoczenie i obejmuje co najmniej całkowity obszar wszystkich gmin, na terenie których jest on zlokalizowany. Oznacza to, iż do działań związanych z wykorzystaniem jego potencjału turystyczno-rekreacyjnego należą nie tylko inicjatywy umożliwiające bezpośrednie korzystanie ze Zbiornika, lecz także wszystkie przedsięwzięcia realizowane na rzecz rozwoju turystyki i rekreacji na obszarze jego oddziaływania.

Problemy związane z funkcjonowaniem i zagospodarowaniem Zbiornika oraz jego otoczenia mają wpływ na pogłębianie się sytuacji kryzysowych w innych obszarach.

Struktura demograficzna gmin Dobczyce, Myślenice i Siepraw przedstawia się korzystnie. Nie zdiagnozowano zjawisk mogących powodować zasadnicze zmiany w kształtowaniu się liczby ludności, która wykazuje stałą tendencję wzrostową. Wzrost liczby osób mieszkających na przedmiotowym obszarze generuje wysoki popyt na różnorodne usługi, w tym także na usługi turystyczne i rekreacyjne. Niezaspokojenie potrzeb mieszkańców w tym zakresie doprowadzi do obniżenia atrakcyjności przedmiotowego obszaru jako miejsca zamieszkania i przyczyni się do pogorszenia jakości życia mieszkańców.

Gospodarki lokalne trzech gmin opierają się przede wszystkim na branżach tradycyjnych, pomimo tego, iż posiadają one potencjał do rozwoju przemysłu wysokich technologii i nowoczesnych usług (dostępność komunikacyjna, bliskość Krakowa, funkcjonowanie stref gospodarczych). Konieczne jest zwiększenie udziału branż nowoczesnych w lokalnej gospodarce umożliwi, by możliwe było pełniejsze wykorzystanie tego potencjału.

Podobnie jak na obszarze całego powiatu myślenickiego, niekorzystnie przedstawia się struktura osób bezrobotnych. Przeważają wśród nich osoby w wieku 25-34, z wykształceniem zawodowym, stażem pracy od roku do lat pięciu i pozostające bez pracy ponad 24 miesiące. Dodatkowo, szczególnie trudna sytuacja cechuje bezrobotnych z terenów wiejskich. Konieczny jest rozwój branż, które utworzą miejsca pracy dla bezrobotnych tego typu i pozwolą na aktywizację zawodową osób długotrwale bezrobotnych.



Na obszarze trzech gmin objętych Planem zidentyfikowano problemy związane z funkcjonowaniem branży turystycznej, wzmocnieniem jej roli w lokalnej gospodarce oraz wykorzystaniem posiadanego przez obszar potencjału. Do czynników hamujących rozwój branży turystycznej w gminach objętych Planem należy między innymi niedostateczny poziom rozwoju infrastruktury turystycznej, niedostateczny rozwój bazy wypoczynkowo-rekreacyjnej, brak rozpoznawalnych produktów turystycznych, niedostateczna promocja posiadanych walorów turystycznych oraz niedostateczna liczba podmiotów gospodarczych prowadzących działalność związaną z obsługą odwiedzających.

Powiat myślenicki sąsiaduje z obszarami o bardzo wysokiej atrakcyjności i potencjale turystycznym. Konieczne jest położenie większego nacisku na rozwój turystyki, by zwiększyć konkurencyjność powiatu i poszczególnych gmin położonych w jego granicach oraz w pełni wykorzystać istniejący potencjał.

Poważnym problemem dla przedmiotowych gmin jest brak możliwości wykorzystania położonego na ich terenie Zbiornika Dobczyckiego na rzecz turystyki i rekreacji. Jest to szczególnie odczuwalne ze względu na fakt, iż gminy położone nad Zbiornikiem cechują się wysokimi walorami krajobrazowymi i przyrodniczymi, a rozwój różnych form turystyki, w tym ekoturystyki, należą do głównych kierunków ich rozwoju, określonych w strategiach oraz wieloletnich planach. Ponadto, ograniczenie funkcji rekreacyjnych, takich jak wędkowanie, sporty wodne, kąpiel, wpływa negatywnie na możliwości aktywnego spędzania czasu wolnego przez mieszkańców.

Niepodjęcie interwencji na rzecz rozwiązania zdiagnozowanych problemów grozi ich nasilaniem i znacznym pogorszeniem sytuacji w długim okresie.



III. NAWIĄZANIE DO STRATEGICZNYCH DOKUMENTÓW DOTYCZĄCYCH ROZWOJU PRZESTRZENNO-SPOŁECZNO-GOSPODARCZEGO GMINY I REGIONU

Strategia Rozwoju Kraju 2020

Strategia Rozwoju Kraju 2020 jest dokumentem strategicznym, który stanowi kontynuację Strategii Rozwoju Kraju na lata 2007-2015, jej rozszerzenie na dalszy okres i dostosowanie poprzedniego dokumentu do nowych uwarunkowań oraz zidentyfikowanych potrzeb i problemów. Dokument opisuje cele i kierunki polityki rozwojowej kraju w perspektywie średniookresowej.

Celem głównym średniookresowej Strategii jest wzmocnienie i wykorzystanie gospodarczych, społecznych i instytucjonalnych potencjałów zapewniających szybszy i zrównoważony rozwój kraju oraz poprawę jakości życia ludności. Osiągnięciu założonego celu głównego służyć będą wyznaczone cele i priorytety rozwojowe, pogrupowane w główne obszary interwencji.

Przedsięwzięcia mające na celu kompleksowe zagospodarowanie otoczenia Zbiornika Dobczyckiego oraz rozwój infrastruktury turystycznej i rekreacyjnej, są zgodne i spójne zarówno z celem głównym Strategii Rozwoju Kraju, jak też następującymi priorytetami zawartej w niej polityki:

- Obszar strategiczny III. Spójność społeczna i terytorialna, Cel III.3. Wzmocnienie mechanizmów terytorialnego równoważenia rozwoju oraz integracja przestrzenna dla rozwijania i pełnego wykorzystania potencjałów regionalnych:
 - III.3.3. Tworzenie warunków dla rozwoju ośrodków regionalnych, subregionalnych i lokalnych oraz wzmacniania potencjału obszarów wiejskich:
 - wspieranie rozwoju ośrodków o znaczeniu lokalnym w zakresie działań rewitalizacyjnych, rozbudowy infrastruktury, zwłaszcza komunikacyjnej, a także poprawy usług użyteczności publicznej i innych funkcji niezbędnych dla inicjowania procesów rozwojowych na poziomie lokalnym;
 - wielofunkcyjny rozwój obszarów wiejskich z uwzględnieniem ich potencjału endogenicznego (rolnicze, mieszane i przejściowe) i pełnionych przez nie funkcji - dywersyfikacja gospodarcza, mobilność zawodowa i przestrzenna, połączenia transportowe, restrukturyzacja i zwiększenie wydajności w rolnictwie i rybactwie, inwestycje poza rolnictwem, rozwój przedsiębiorczości, rozwój



nowych funkcji obszarów wiejskich oraz wspieranie tworzenia nowych typów miejsc pracy zorientowanych na turystykę, ekologię, czy powiązanych z telepracą w różnych dziedzinach, działania na rzecz poprawy jakości życia i atrakcyjności turystycznej i inwestycyjnej.

Krajowa Strategia Rozwoju Regionalnego 2010-2020: Regiony, Miasta, Obszary wiejskie

Krajowa Strategia Rozwoju Regionalnego 2010-2020: Regiony, Miasta, Obszary wiejskie to dokument strategiczny na poziomie krajowym, wyznaczający cele polityki rozwojowej wobec poszczególnych regionów kraju, w tym w szczególności obszarów miejskich i wiejskich. Strategia określa także rolę i sposób działania podmiotów publicznych w toku prowadzenia przyjętej polityki rozwojowej, szczególnie skupia się na funkcji rządu i samorządów województw w procesie osiągnięcia strategicznych celów rozwoju kraju.

Celem strategicznym polityki regionalnej, wyznaczonym w Krajowej Strategii Rozwoju Regionalnego, jest wzrost, zatrudnienie i spójność w długim okresie. Osiągnięcie celu strategicznego nastąpi poprzez wdrożenie założeń trzech celów szczegółowych:

1. Wspomaganie wzrostu konkurencyjności regionów (konkurencyjność),
2. Budowanie spójności terytorialnej i przeciwdziałanie marginalizacji obszarów problemowych (spójność),
3. Tworzenie warunków dla skutecznej, efektywnej i partnerskiej realizacji działań rozwojowych ukierunkowanych terytorialnie (sprawność).

Plan Rozwoju Zbiornika Dobczyckiego wpisuje się w następujące cele i priorytetowe kierunki interwencji publicznej:

- Cel 1. Wspomaganie wzrostu konkurencyjności regionów:
 - 1.2. Tworzenie warunków dla rozprzestrzeniania procesów rozwojowych i zwiększania ich absorpcji poza ośrodkami wojewódzkimi:
 - 1.2.3. Pełniejsze wykorzystanie potencjału rozwojowego obszarów wiejskich;
 - 1.2.4. Efektywne wykorzystanie w procesach rozwojowych potencjału specjalizacji terytorialnej;
 - 1.3. Budowa podstaw konkurencyjności województw:
 - 1.3.6. Wykorzystanie walorów środowiska przyrodniczego oraz potencjału dziedzictwa kulturowego.

Strategia Rozwoju Małopolski na lata 2011-2020 („Małopolska 2020”)

Strategia Rozwoju Małopolski na lata 2011-2020 jest to dokument strategiczny na poziomie regionalnym, opracowany i przyjęty przez samorząd województwa, określający cele i priorytety



polityki prorozwojowej prowadzonej na jego terenie w perspektywie okresu 2011-2020. Strategia zawiera wizję regionu, czyli jego pożądany obraz, jaki ma zostać osiągnięty dzięki ustalonemu przez władze samorządowe i zawartemu w dokumencie programowi jej rozwoju, którą sformułowano następująco: „Chcemy, aby Małopolska była atrakcyjnym miejscem życia, pracy i spędzania czasu wolnego, europejskim regionem wiedzy i aktywności, silnym wartościami uniwersalnymi, tożsamością i aspiracjami swoich mieszkańców, świadomie czerpiącym z dziedzictwa i przestrzeni regionalnej, tworzącym szanse na rozwój ludzi i nowoczesnej gospodarki”. Dokument wyznacza siedem obszarów strategicznych, którym przypisano cele strategiczne i kierunki polityki rozwoju, jaka prowadzona będzie w regionie w obranym horyzoncie czasowym.

Zestaw przedsięwzięć mających na celu kompleksowe zagospodarowanie otoczenia Zbiornika jest zgodny z założeniami następującego obszaru i celu:

- Obszar 2. Dziedzictwo i przemysł czasu wolnego, 2.2. Zrównoważony rozwój infrastruktury oraz komercjalizacja usług czasu wolnego. Cel strategiczny: wysoka atrakcyjność małopolski w obszarze przemysłów czasu wolnego dzięki wykorzystaniu potencjału dziedzictwa regionalnego i kultury.

Subregionalny Program Rozwoju Województwa Małopolskiego do roku 2020

Subregionalny Program Rozwoju do roku 2020 (SPR) jest instrumentem służącym wdrożeniu zasady zintegrowanego podejścia terytorialnego do rozwoju w wymiarze gospodarczym, społecznym i terytorialnym, wynikającym z dokumentów strategicznych na poziomie europejskim, krajowym i regionalnym. SPR określa politykę Województwa Małopolskiego wobec pięciu subregionów funkcjonalnych. Tym samym SPR stanowi ofertę Samorządu Województwa Małopolskiego dla partnerów z sektora samorządowego, gospodarczego i społecznego, mającą na celu uruchomienie oddolnych inicjatyw w celu wykorzystania wewnętrznych potencjałów dla zbudowania specjalizacji poszczególnych subregionów. Zbiornik Dobczycki wraz z otoczeniem wchodzi w skład subregionu Krakowski Obszar Metropolitalny. Obejmuje on miasto Kraków oraz powiaty: bocheński, krakowski, miechowski, myślenicki, proszowicki i wielicki. Dzięki obecności stolicy województwa, specjalnej strefie ekonomicznej i prężnie działającemu ośrodkowi akademickiemu subregion może być postrzegany jako motor rozwoju województwa. KOM pełni funkcje o znaczeniu regionalnym, krajowym i europejskim.

Plan Rozwoju Zbiornika Dobczyckiego, z określonymi działaniami skoncentrowanymi i wykorzystującymi wewnętrzne potencjały zasobów subregionu, przyczynia się do niwelowania barier rozwojowych w całym regionie i do osiągnięcia celów rozwojowych dla subregionu.



Plan przewiduje realizację zadań, które wpisują się w poniższe cele i kierunki interwencji SPRWM do roku 2020

- Cel szczegółowy 1.: Wysoka konkurencyjność subregionów dzięki wykorzystaniu endogenicznych potencjałów oraz usprawnieniu sieci komunikacyjnej

Działanie:

- 1.1. Lepsze warunki dla rozwoju przedsiębiorczości

Kierunki interwencji:

- 1.1.2. Rozwój infrastruktury turystycznej i rekreacyjnej w subregionach,
- 1.1.3. Zagospodarowanie otoczenia zbiorników wodnych na cele turystyczne i rekreacyjne,
- 1.1.4. Rozwój lokalnych tras turystycznych.

Strategia Zintegrowanego Rozwoju Powiatu Myślenickiego na lata 2014-2020

W ramach Strategii Zintegrowanego Rozwoju Powiatu Myślenickiego pogrupowano cele strategiczne i operacyjne w dwóch obszarach: Gospodarka i ochrona środowiska oraz Sprawy społeczne i potencjał instytucjonalny. Każdemu z nich przyporządkowano 4 cele strategiczne, grupujące cele operacyjne i przykładowe zadania.

Rozwój turystyki na obszarze powiatu ujęty jest w celu strategicznym 3. Powiat myślenicki znaczącą specjalistyczną bazą turystyczno-rekreacyjną z markową ofertą usług czasu wolnego. Określono dla niego następujące cele operacyjne:

- Wypracowanie turystyczno-rekreacyjnej marki powiatu, obejmującej także wydarzenia kulturalne.
- Budowa nowoczesnych kąpielisk.
- Utworzenie kompleksowego systemu ścieżek rowerowych na terenie powiatu i ich włączenie się w system tras ponadlokalnych m.in. EuroVelo.
- Zagospodarowanie terenu wokół Zbiornika Dobczyckiego dla potrzeb sportów i rekreacji wodnej.

Przedmiotowy Plan wpisuje się bezpośrednio w cel 4., jednak ze względu na jego zakres i charakter wykazuje zgodność z pozostałymi celami operacyjnymi.

Strategie Rozwoju Gmin

Strategie są dokumentami strategicznymi na poziomie lokalnym, powiązanim i zgodnym z analogicznymi dokumentami na szczeblu regionalnym i krajowym. Ujęto w nich cele polityki prorozwojowej gmin oraz główne priorytety i kierunki działań stymulujących szeroko pojęty rozwój. Plan wykazuje zgodność z następującymi gminnymi dokumentami strategicznymi:



- Strategia Rozwoju Gminy Dobczyce na lata 2016-2022: Obszar strategiczny D: Przestrzeń, Cel strategiczny D: Zwiększenie funkcjonalności przestrzeni publicznej oraz ochrona i wykorzystanie posiadanych walorów przyrodniczo-krajobrazowych i zasobów dziedzictwa kulturowego w procesie rozwoju, cel operacyjny D.1. Wykorzystanie potencjału Zbiornika Dobczyckiego oraz jego otoczenia na rzecz turystyki i rekreacji;
- Strategia Rozwoju Miasta i Gminy Myślenice na lata 2012-2020: Obszar strategiczny Rozwój gospodarczy i zagospodarowanie przestrzenne, cel strategiczny 2. Kreowanie funkcji zaplecza sportowo-rekreacyjnego dla KOM, cel operacyjny 2.1. Tworzenie i rozwijanie nowoczesnych produktów turystycznych;
- Strategia Rozwoju Gminy Siepraw na lata 2016-2022, cel strategiczny nr 1 -Wysoki standard życia dla mieszkańców i atrakcyjne warunki dla turystów.

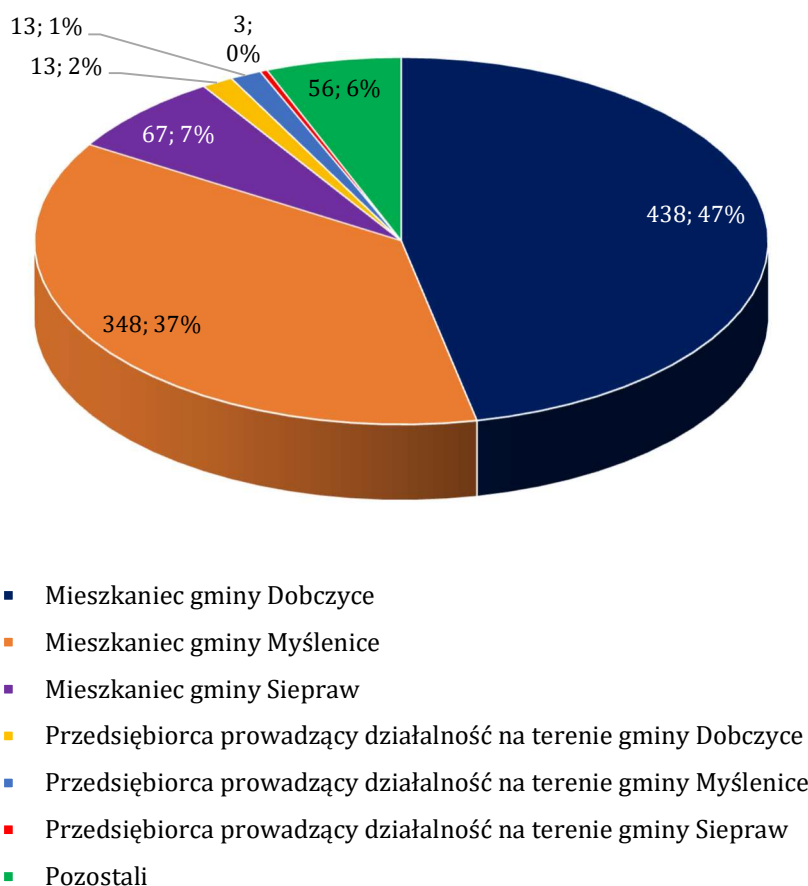


IV. KONSULTACJE SPOŁECZNE

Na etapie przygotowania projektu Planu Zagospodarowania Zbiornika Dobczyckiego przeprowadzono konsultacje społeczne w formie internetowego badania ankietowego. Konsultacje miały na celu poznanie opinii mieszkańców, przedsiębiorców, odwiedzających i innych podmiotów zainteresowanych wykorzystaniem potencjału Zbiornika oraz zagospodarowaniem jego otoczenia na temat stanu obecnego oraz oczekiwań dotyczących przyszłych przedsięwzięć.

W badaniu udział wzięło 938 osób. Zdecydowana większość respondentów to mieszkańcy gmin Dobczyce, Myślenice i Siepraw (91 %). Ponadto, odpowiedzi udzielali przedsiębiorcy, przedstawiciele organizacji pozarządowych, turyści, osoby pracujące na terenie jednej z trzech gmin, mieszkańcy innych gmin powiatu.

Wykres 10. Profil respondenta



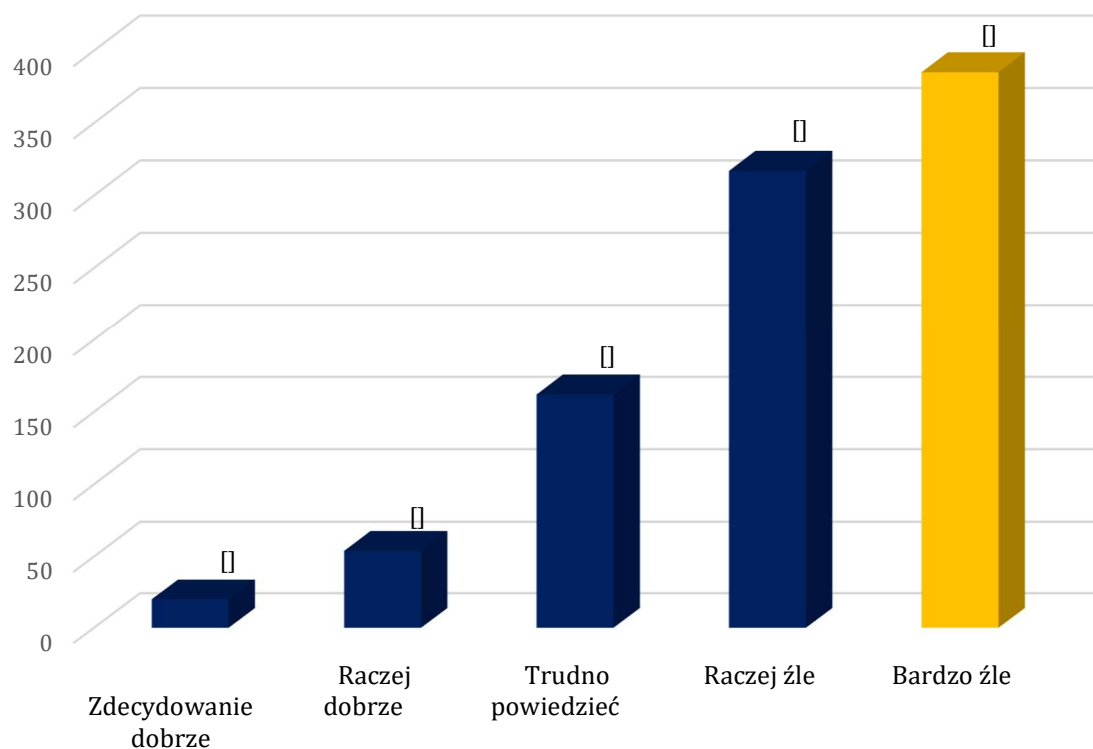
Pierwsze z zadanych pytań polegało na poznaniu ogólnej opinii respondentów dotyczącej obecnego stanu zagospodarowania Zbiornika Dobczyckiego. Respondenci odpowiadali na pytanie



„Jak ocenia Pani/Pan obecny sposób zagospodarowania otoczenia Zbiornika Dobczyckiego?”. Poniższy wykres przedstawia rozkład odpowiedzi.

Najwięcej osób wybrało odpowiedź „bardzo źle” (41 %). Mniej niż 10 % respondentów wskazało odpowiedzi pozytywne.

Wykres 11. Wynik badania ankietowego – ocena obecnego sposobu zagospodarowania Zbiornika Dobczyckiego



Następnie respondenci mieli za zadanie wyrazić opinię na temat poszczególnych elementów zagospodarowania otoczenia Zbiornika Dobczyckiego i ich wykorzystania na rzecz turystyki i rekreacji. Oceniano następujące elementy:

- gastronomię,
- miejsca noclegowe,
- ofertę kulturalną,
- atrakcje dla dzieci,
- ścieżki spacerowe i rowerowe,
- parkingi,
- obiekty rekreacyjne,
- zielenią zorganizowaną,
- informację turystyczną,



- wypożyczalnie sprzętu turystycznego,
- infrastrukturę turystyczną dostępną w sezonie letnim,
- infrastrukturę turystyczną dostępną w sezonie zimowym,
- miejsca spacerowo-wypoczynkowe.

Wyniki wskazań respondentów zaprezentowano w poniższej tabeli:

Tabela 17. Wynik badania ankietowego - ocena poszczególnych elementów zagospodarowania Zbiornika Dobczyckiego

	Bardzo źle	Raczej źle	Trudno powiedzieć	Raczej dobrze	Zdecydowanie dobrze
gastronomia	283 (30%)	311 (33%)	186 (20%)	138 (15%)	20 (2%)
miejsca noclegowe	158 (17%)	260 (28%)	294 (31%)	195 (21%)	31 (3%)
oferta kulturalna	193 (21%)	250 (27%)	231 (25%)	230 (25%)	34 (4%)
atrakcje dla dzieci	263 (28%)	329 (35%)	161 (17%)	144 (15%)	41 (4%)
ścieżki spacerowe i rowerowe	349 (37%)	315 (34%)	122 (13%)	105 (11%)	47 (5%)
parkingi	249 (27%)	297 (32%)	195 (21%)	165 (18%)	32 (3%)
obiekty rekreacyjne	281 (30%)	367 (39%)	155 (17%)	103 (11%)	32 (3%)
zielen zorganizowana	220 (23%)	261 (28%)	230 (25%)	184 (20%)	43 (5%)
informacja turystyczna	192 (20%)	233 (25%)	300 (32%)	180 (19%)	33 (4%)
wypożyczalnie sprzętu turystycznego	426 (45%)	285 (30%)	160 (17%)	40 (4%)	27 (3%)
infrastruktura turystyczna dostępna w sezonie letnim	354 (38%)	286 (30%)	176 (19%)	93 (10%)	29 (3%)
infrastruktura turystyczna dostępna w sezonie zimowym	441 (47%)	272 (29%)	159 (17%)	48 (5%)	18 (2%)
miejsca spacerowo-wypoczynkowe	242 (26%)	284 (30%)	182 (19%)	180 (19%)	50 (5%)

Większość elementów została oceniona w sposób negatywny. Tylko w przypadku dwóch pozycji (miejsc noclegowych oraz informacji turystycznej) dominowały oceny „trudno powiedzieć”. Najwięcej odpowiedzi „bardzo źle” wskazano w przypadku ścieżek spacerowych i rowerowych, wypożyczalni sprzętu turystycznego, infrastruktury turystycznej dostępnej w sezonie letnim oraz infrastruktury turystycznej dostępnej w sezonie zimowym. Pozostałe elementy uzyskały najczęściej wskazań „raczej źle”. Żaden z elementów nie otrzymał więcej niż 5 % wskazań „zdecydowanie dobrze” oraz więcej niż 25 % wskazań „raczej dobrze”.

W kolejnym pytaniu respondenci odnosili się do przedsięwzięć, które mogłyby wpłynąć na poprawę stanu obecnego i przyczynić się do rozwiązania zidentyfikowanych problemów. Osoby biorące udział w badaniu miały za zadanie ocenić, czy zaproponowane przedsięwzięcia miałyby



wpływ na wzrost ruchu turystycznego i zwiększenie rekreacyjnej funkcji otoczenia Zbiornika Dobczyckiego. Oceniano następujące przedsięwzięcia:

- Zagospodarowanie Wzgórza Zamkowego,
- Budowę ścieżek spacerowo-rowerowych,
- Budowę kąpieliska,
- Organizację zieleni,
- Budowę placów zabaw,
- Budowę boiska rekreacyjnego,
- Budowę kortu tenisowego,
- Budowę zewnętrznej siłowni rekreacyjnej,
- Budowę elementów małej architektury,
- Wygospodarowanie miejsca na ognisko/grilla,
- Oznakowanie miejsc atrakcyjnych turystycznie,
- Organizację punktów widokowych,
- Budowę parkingów,
- Wyeksponowanie miejsc zabytkowych,
- Utworzenie parku,
- Uporządkowanie i wykorzystanie niezagospodarowanych terenów.

Wyniki wskazań respondentów zaprezentowano w poniższej tabeli:

Tabela 18. Wynik badania ankietowego – ocena przedsięwzięć mających na celu poprawę stanu zagospodarowania Zbiornika Dobczyckiego

	bardzo niski wpływ lub brak wpływu	niski wpływ	średni wpływ	duży wpływ	bardzo duży wpływ
Zagospodarowanie Wzgórza Zamkowego	31 (3%)	96 (10%)	262 (28%)	328 (35%)	221 (24%)
Budowa ścieżek spacerowo-rowerowych	13 (1%)	27 (3%)	92 (10%)	315 (34%)	491 (52%)
Budowa kąpieliska	16 (2%)	29 (3%)	66 (7%)	169 (18%)	658 (70%)
Organizacja zieleni	24 (3%)	69 (7%)	244 (26%)	342 (36%)	259 (28%)
Budowa placów zabaw	30 (3%)	90 (10%)	266 (28%)	301 (32%)	251 (27%)
Budowa boiska rekreacyjnego	57 (6%)	152 (16%)	313 (33%)	241 (26%)	175 (19%)
Budowa kortu tenisowego	110 (12%)	180 (19%)	286 (30%)	184 (20%)	178 (19%)
Budowa zewnętrznej siłowni rekreacyjnej	82 (9%)	163 (17%)	297 (32%)	209 (22%)	187 (20%)
Budowa elementów małej architektury	53 (6%)	145 (15%)	369 (39%)	239 (25%)	132 (14%)
Wygospodarowanie miejsca na ognisko/grilla	31 (3%)	81 (9%)	226 (24%)	304 (32%)	296 (32%)



Oznakowanie miejsc atrakcyjnych turystycznie	31 (3%)	71 (8%)	178 (19%)	365 (39%)	293 (31%)
Organizacja punktów widokowych	20 (2%)	43 (5%)	157 (17%)	347 (37%)	371 (40%)
Budowa parkingów	28 (3%)	73 (8%)	225 (24%)	357 (38%)	255 (27%)
Wyeksponowanie miejsc zabytkowych	26 (3%)	65 (7%)	216 (23%)	342 (36%)	289 (31%)
Utworzenie parku	30 (3%)	60 (6%)	178 (19%)	315 (34%)	355 (38%)
Uporządkowanie i wykorzystanie niezagospodarowanych terenów	18 (2%)	21 (2%)	101 (11%)	288 (31%)	510 (54%)

Żadne przedsięwzięcie nie uzyskało większości wskazań negatywnych. Czterem przedsięwzięciom (budowa boiska rekreacyjnego, budowa kortu tenisowego, budowa zewnętrznej siłowni rekreacyjnej, budowa elementów małej architektury) zostało przypisanych najwięcej odpowiedzi „średni wpływ”. Również cztery uzyskały najwięcej wskazań „bardzo duży wpływ” (budowa kąpieliska, organizacja punktów widokowych, utworzenie parku, uporządkowanie i wykorzystanie terenów niezagospodarowanych). Pozostałe przedsięwzięcia oceniono jako mające duży wpływ na poprawę ruchu turystycznego i zwiększenie rekreacyjnej funkcji otoczenia Zbiornika.

Jak wynika z przeprowadzonej ankiety, lokalna społeczność źle ocenia obecny stan zagospodarowania otoczenia Zbiornika oraz wykorzystanie jego potencjału. Wszystkie przedsięwzięcia, jakie zostały zaproponowane w ramach poprawy obecnej sytuacji, zostały uznane za mające co najmniej średni wpływ na rozwój rekreacyjnej i turystycznej funkcji otoczenia Zbiornika Dobczyckiego.



V. KIERUNKI ROZWOJU PLANU ROZWOJU ZBIORNIKA WODNEGO

Istotą Planu Rozwoju Zbiornika Dobczyckiego jest opis obecnej sytuacji związanej z położeniem i funkcjonowaniem Zbiornika i jego otoczenia, diagnoza istniejących problemów i potrzeb w tym obszarze oraz ustalenie kierunków działań zmierzających do poprawy sytuacji i programowaniu rozwoju obszaru objętego Planem w oparciu o zbiór kompleksowych przedsięwzięć wpisujących się w jego cele.

Celem głównym Planu Rozwoju Zbiornika Dobczyckiego jest wzrost funkcjonalności otoczenia Zbiornika Dobczyckiego i pełne wykorzystanie jego turystyczno-rekreacyjnego potencjału w procesie rozwoju i tworzenia nowych miejsc pracy w obszarze objętym Planem. Wzmocnienie turystycznych i rekreacyjnych funkcji obszaru ma kluczowe znaczenie dla rozwoju społeczno-gospodarczego gmin, w których granicach administracyjnych usytuowany jest Zbiornik. Jak wykazano w diagnozie stanu obecnego i analizie SWOT, usytuowanie Zbiornika na obszarze gmin Dobczyce, Myślenice, Siepraw spowodowało powstanie istotnego waloru krajobrazowego, ale także przyrodniczego - pomimo antropologicznego pochodzenia Zbiornika, wykształciły się w jego obrębie i w jego otoczeniu naturalne ekosystemy. Dzięki temu powstały nowe uwarunkowania i możliwości rozwoju turystyki na terenie trzech gmin. Cel główny Planu zakłada, iż będą one w pełni wykorzystywać będą posiadane zasoby i walory Zbiornika i jego otoczenia w procesie rozwoju turystyki i rekreacji oraz zwiększania ich roli w lokalnej gospodarce. Obecne ograniczenia jego funkcjonalności należą do głównych barier rozwoju branży turystycznej na obszarze oddziaływania Zbiornika.

Zdecydowano się na wybór wariantu rozwoju ukierunkowanego przede wszystkim na rozwój otoczenia Zbiornika. Wynika to stąd, iż Gminy położone nad Zbiornikiem w małym stopniu mają wpływ na bezpośrednie wykorzystanie Zbiornika jako akwenu, gdyż jest on administrowany przez podmiot zewnętrzny i pełni ponadlokalną funkcję. Natomiast sposób wykorzystania otoczenia Zbiornika oraz jego walorów estetycznych (krajobrazowych) jest w dużej mierze zależny od Gmin oraz innych podmiotów prowadzących działalność na ich obszarze.

Plan zakładający realizację kompleksowych przedsięwzięć zagospodarowania otoczenia Zbiornika Dobczyckiego umożliwi najpełniejsze w chwili obecnej użytkowanie Zbiornika w celach turystycznych i rekreacyjnych, z zachowaniem istniejących ograniczeń i pierwotnych funkcji. Dzięki temu, przyczyni się on do rozwoju turystyki na obszarze oddziaływania, gdyż Zbiornik Dobczycki należy do głównych walorów krajobrazowych przedmiotowego obszaru i jest atrakcją dla osób odwiedzających. Możliwość uprawiania aktywnej rekreacji w otoczeniu Zbiornika będzie czynnikiem mającym korzystny wpływ na wzrost liczby turystów, co doprowadzi do zwiększenia popytu na usługi turystyczne w gminach objętych Planem. Produkty przedsięwzięć będą



stanowiły także ważny element infrastruktury otoczenia Zbiornika w przyszłości, w sytuacji, gdy zostanie rozszerzona jego funkcjonalność i zmniejszone zostaną ograniczenia w jego wykorzystaniu na rzecz turystyki i rekreacji. W długim okresie przyczyni się to do pełnego wykorzystania potencjału posiadanego przez Zbiornik oraz do rozwoju turystyki na obszarze objętym Planem.

Z celem ogólnym wiąże się długofalowe oddziaływanie Planu. Opisuje ono wykraczające poza natychmiastowe skutki, efekty realizacji wskazanych w nim przedsięwzięć. Efekty mogą być odczuwalne w długim horyzoncie czasowym. Założono, iż do długofalowego oddziaływania wskazanych przedsięwzięć należy:

- rozwój infrastruktury turystycznej w gminach objętych Planem;
- wzmocnienie roli turystyki w lokalnej gospodarce gmin objętych Planem;
- pełniejsze wykorzystanie potencjału turystycznego posiadanego przez gminy objęte Planem i cały obszar powiatu myślenickiego;
- stworzenie dogodnych warunków dla rozwoju gospodarczego i wzrostu zatrudnienia na terenie gmin objętych Planem;
- poprawa jakości życia mieszkańców gmin objętych Planem, pełniejsze wykorzystanie potencjału Zbiornika Dobczyckiego na rzecz aktywnego spędzania czasu wolnego przez mieszkańców;
- poprawa warunków funkcjonowania przedsiębiorstw w gminach objętych Planem, w szczególności przedsiębiorstw świadczących usługi na rzecz turystów;
- podniesienie atrakcyjności gmin objętych Planem, zarówno dla ich mieszkańców, jak również inwestorów i turystów oraz poprawa konkurencyjności obszaru.

Celem bezpośrednim wdrożenia wybranego wariantu rozwoju jest kompleksowe zagospodarowanie otoczenia Zbiornika Dobczyckiego na rzecz rozwoju jego turystycznej i rekreacyjnej funkcji. Ze względu na główne przeznaczenie Zbiornika Dobczyckiego jako rezerwuaru wody pitnej i zbiornika retencyjnego, niezbędne jest wypracowanie racjonalnej równowagi pomiędzy pierwotnymi funkcjami Zbiornika, koniecznością zachowania odpowiednich warunków sanitarnych i jakości wód a zwiększeniem możliwości jego wykorzystania na rzecz turystyki i rekreacji. Kompleksowe zagospodarowanie otoczenia Zbiornika umożliwi rozwój jego funkcji rekreacyjnych i turystycznych bez zasadniczej zmiany w dotychczasowym sposobie użytkowania Zbiornika. Przedsięwzięcie pozwoli na zwiększenie znaczenia Zbiornika jako waloru krajobrazowego i umożliwi pełniejsze wykorzystanie potencjału jego otoczenia jako miejsca atrakcyjnego dla osób odwiedzających, zapewniającego różne formy rekreacji i czynnego wypoczynku.



Obszar trzech gmin objętych Planem jest obszarem, na którym zdiagnozowano problemy związane ze sposobem zagospodarowania Zbiornika Dobczyckiego i funkcjonowaniem branży turystyczno-rekreacyjnej, a także wpływ tych problemów na rozwój społeczno-gospodarczy. Zidentyfikowano także konkretne potrzeby w tym zakresie. Przedsięwzięcia ujęte w Planie przyczynią się do rozwiązania lub ograniczenia skali problemów oraz zaspokojenia następujących potrzeb:

- prognozowany wzrost liczby mieszkańców oraz związany z nim wzrost popytu na usługi turystyczne i rekreacyjne – przedsięwzięcia umożliwią rozwój form aktywnego wypoczynku adresowanych zarówno dla mieszkańców gmin objętych Planem, jak i dla mieszkańców całego powiatu myślenickiego. Mieszkańcy będą mogli skorzystać z większej liczby obiektów rekreacyjnych i miejsc umożliwiających czynne spędzenie czasu wolnego. Doprowadzi to do zwiększenia atrakcyjności przedmiotowego obszaru jako miejsca zamieszkania i przyczyni się do poprawy jakości życia mieszkańców;
- zwiększenie możliwości wykorzystania położonego na terenie gmin objętych Planem Zbiornika Dobczyckiego na rzecz turystyki i rekreacji – przedsięwzięcia umożliwią rozwój funkcji rekreacyjnych i turystycznych Zbiornika bez zasadniczej zmiany w dotychczasowym sposobie jego użytkowania. Pozwoli na zwiększenie znaczenia Zbiornika jako waloru krajobrazowego i umożliwi pełniejsze wykorzystanie potencjału jego otoczenia jako miejsca atrakcyjnego dla osób odwiedzających, zapewniającego różne formy rekreacji i czynnego wypoczynku;
- konieczność poprawy funkcjonowania branży turystycznej oraz wzmocnienia jej roli w gospodarce gmin objętych Planem – dzięki kompleksowemu zagospodarowaniu otoczenia Zbiornika Dobczyckiego wzrośnie poziom rozwoju infrastruktury turystycznej oraz bazy wypoczynkowo-rekreacyjnej na obszarze wdrożenia Planu. Przedsięwzięcia będą miały wpływ na zwiększenie ruchu turystycznego w otoczeniu Zbiornika Dobczyckiego. Możliwość uprawiania aktywnej rekreacji w sąsiedztwie Zbiornika będzie czynnikiem działającym korzystnie na wzrost liczby turystów, co doprowadzi do zwiększenia popytu na usługi turystyczne w gminach objętych Planem. Lokalne podmioty gospodarcze będą musiały na zwiększony popyt odpowiedzieć, co doprowadzi do rozwoju usług ukierunkowanych na obsługę osób odwiedzających oraz do zwiększenia liczby podmiotów gospodarczych prowadzących działalność w branży turystycznej;
- konieczność zwiększenia aktywności gospodarczej obszaru – wzrost popytu na usługi turystyczne przełoży się na wzrost liczby podmiotów, ich większą aktywność gospodarczą oraz dostosowanie do nowych warunków rynkowych (rozszerzenie działalności, zmiana profilu). Szczególnie pozytywny wpływ zjawisko to będzie miało



na przedsiębiorstwa sektora MŚP, a zwłaszcza na osoby fizyczne prowadzące działalność gospodarczą, które to podmioty łatwiej dopasowują się do zmian na rynku i szybciej na nie reagują. Warto dodać, że turystyka jest branżą, która ma wpływ także na inne sektory miejscowej gospodarki. Zwiększona liczba turystów oznacza wyższy popyt między innymi na usługi handlowe czy transportowe, więc pozytywne efekty realizacji Planu będą odczuwalne przez szerszą grupę przedsiębiorców;

- konieczność aktywizacji bezrobotnych cechujących się młodym wiekiem, niskim doświadczeniem, stosunkowo niskimi kwalifikacjami, pozostających bez pracy w długim okresie – rozwój branży turystycznej oraz konieczność obsługi zwiększonej liczby odwiedzających stanowi dużą szansę na poprawę sytuacji osób bezrobotnych, cechujących się młodym wiekiem, niskim doświadczeniem, stosunkowo niskimi kwalifikacjami, pozostających bez pracy w długim okresie. W usługach turystycznych i okołoturystycznych często dla pracodawców liczą się bardziej indywidualne predyspozycje (np. umiejętność pracy z ludźmi, sumienność i dobra organizacja czasu), niż wykształcenie, doświadczenie czy staż pracy. Dlatego też, poprawa atrakcyjności turystycznej obszaru objętego Planem i związany z nią wzrost popytu na usługi branży turystycznej doprowadzi do tworzenia nowych miejsc pracy tego typu i przyczyni się do zmniejszenia skali niekorzystnych zjawisk na terenie całego powiatu;
- konieczność poprawy atrakcyjności inwestycyjnej obszaru – korzystny wpływ turystyki na rozwój gospodarki lokalnej przyczyni się do poniesienia atrakcyjności inwestycyjnej obszaru realizacji przedsięwzięcia. Wzrost aktywności gospodarczej gmin objętych Planem, poprawa sytuacji na rynku pracy, wzrost ogólnej atrakcyjności obszaru jako miejsca zamieszkania i prowadzenia działalności będą miały korzystny wpływ na przyciąganie nowych inwestorów, w tym inwestorów branż nowoczesnych;
 - konieczność zwiększenia konkurencyjności powiatu myślenickiego – powiat myślenicki sąsiaduje z obszarami o bardzo wysokiej atrakcyjności i potencjale turystycznym. Przedmiotowe przedsięwzięcia przyczynią się do zwiększenia konkurencyjności powiatu i poszczególnych gmin położonych w jego granicach oraz do pełniejszego wykorzystania istniejącego potencjału turystycznego obszaru objętego Planem.



VI. WSKAŹNIKI REALIZACJI PLANU ROZWOJU ZBIORNIKA DOBCZYCKIEGO

Plan Rozwoju Zbiornika Dobczyckiego jest zbiorem założeń i projektów przedsięwzięć, ze wskazanym sposobem dochodzenia do oczekiwanych rezultatów. Koniecznym jest zatem prowadzenie monitoringu realizacji założonych zadań, który pozwoli ocenić stopień realizacji założonych celów oraz umożliwi modyfikację i uzupełnienie działań, w miarę zidentyfikowanych potrzeb.

Plan Rozwoju Zbiornika Dobczyckiego wywoła wymierne oraz niewymierne efekty, na podstawie których będzie on oceniany. Efekty, które da się przestawić liczbowo i których zmiany będzie można śledzić ujmując ich przyrost lub spadek, stanowiąc będą wskaźniki, dzięki którym możliwa będzie obiektywna ocena przebiegu wdrożenia Planu.

Zgodnie z metodyką przygotowania Planu Rozwoju Zbiornika Wodnego w ramach RPO WM na lata 2014-2020, wyniki Planu powinny zostać scharakteryzowane za pomocą wskaźników produktu i rezultatu bezpośredniego.

Wskaźniki produktu są to wskaźniki pokazujące bezpośrednie, materialne efekty przeprowadzonych działań. Zgodnie z katalogiem dla działania 6.3 są to:

- Liczba przedsiębiorstw otrzymujących wsparcie;
- Liczba wspartych obiektów turystycznych i rekreacyjnych.

Wskaźniki rezultatu bezpośredniego, opisujące, jakie natychmiastowe skutki wywołają produkty działań. Zgodnie z katalogiem dla działania 6.3 są to:

- Wzrost zatrudnienia we wspieranych przedsiębiorstwach;
- Wzrost zatrudnienia we wspieranych podmiotach (innych niż przedsiębiorstwa).

Dodatkowo, przypisano także dodatkowe wskaźniki do poszczególnych zadań:

- Liczba obiektów zabytkowych objętych projektem (P),
- Długość wybudowanych/zmodernizowanych ścieżek pieszych lub rowerowych (P),
- Liczba osób odwiedzających obiekt zabytkowy objęty projektem (R),
- Liczba osób korzystających z obiektów turystyczno-rekreacyjnych wybudowanych/zmodernizowanych w ramach projektu (R).

Zakłada się stopniową realizację zadań (głównie ze względów finansowych) założonych w planie rozwoju, a zatem osiągnięcie przyjętych wskaźników możliwe jest w fazie docelowej wdrożenia.

Ponieważ wykonanie zadań z zakresu ogólnodostępnej infrastruktury oparte jest głównie na środkach budżetów gmin, dochodzenie do oczekiwanych efektów musi rozłożyć się w czasie. Wymagać będzie to też otwartej i dobrej współpracy, zwłaszcza z zainteresowanymi inwestorami



czy podmiotami gospodarczymi, które mogą realizować szereg zadań, np. turystyczne i rekreacyjne usługi komercyjne.



VII. LISTA PROJEKTÓW PLANU ROZWOJU ZBIORNIKA DOBCZYCKIEGO

Niniejszy dokument jest efektem współpracy gmin Dobczyce, Myślenice, Siepraw, w granicach administracyjnych których położony jest Zbiornik Dobczycki.

Gminy zawarły porozumienie o współpracy, określające zasady opracowania Planu Rozwoju Zbiornika Dobczyckiego obejmujące jego przygotowanie, aktualizowanie i uzgadnianie z Instytucją Zarządzającą RPO WM.

Gminy Dobczyce, Myślenice, Siepraw zobowiązały się do współpracy przy opracowaniu Planu Rozwoju Zbiornika Dobczyckiego obejmującym jego przygotowanie, uzgodnienie i aktualizację, w oparciu o posiadane zasoby ludzkie i techniczne, doświadczenie, oraz środki finansowe umożliwiające prawidłową realizację porozumienia.

Operatorem Planu Rozwoju Zbiornika Dobczyckiego jest Gmina Dobczyce. Operator będzie odpowiedzialny za koordynowanie procesu przygotowania, uzgadniania oraz aktualizacji Planu Rozwoju Zbiornika Dobczyckiego, w tym w szczególności za:

- kierowanie i koordynowanie pracami nad Planem Rozwoju Zbiornika Dobczyckiego,
- nadzór nad realizacją umowy z Wykonawcą opracowującym Plan Rozwoju Zbiornika Dobczyckiego,
- zapewnienie udziału przedstawicieli Partnerów przy nadzorze nad realizacją umowy i odbiorze przedmiotu umowy od Wykonawcy,
- zapewnienie udziału Partnerów w dostarczeniu materiałów i uzgodnieniu treści Planu Rozwoju Zbiornika Dobczyckiego lub jego aktualizacji,
- gromadzenie, przechowywanie i archiwizację dokumentacji związanej z opracowaniem Planu Rozwoju Zbiornika Dobczyckiego,
- organizowanie spotkań Komitetu Sterującego i Jednostki Realizującej Projekt.
- reprezentowanie Partnerów w kontaktach IZ RPO WM,

Partnerzy upoważnili Operatora do występowania w jego imieniu na etapie uzgadniania PRZW z Instytucją Zarządzającą RPO WM i w odrębnym dokumencie udzieli Operatorowi odpowiedniego pełnomocnictwa

Partnerzy są odpowiedzialni za realizację następujących działań:

- przygotowanie dokumentów i dostarczenie informacji niezbędnych do prawidłowego wykonania umowy przez Wykonawcę,
- zapewnienie udziału swoich przedstawicieli przy odbiorze przedmiotu umowy od Wykonawcy,



-
- udzielanie wyczerpujących pisemnych odpowiedzi i wyjaśnień Operatorowi lub Instytucji Zarządzającej RPO WM w razie jakichkolwiek pytań, wątpliwości lub zastrzeżeń,
 - wprowadzenie ewentualnych zmian do Planu Rozwoju Zbiornika Dobczyckiego w zakresie wymaganym podczas uzgodnień z IZ RPO MW,
 - współpracę z Operatorem i pozostałymi Partnerami w zakresie umożliwiającym sprawne przygotowanie lub aktualizację Planu Rozwoju Zbiornika Dobczyckiego,
 - systematyczne monitorowanie przebiegu realizacji porozumienia przez udział w pracach Komitetu Sterującego i JRP oraz niezwłoczne informowanie Operatora o zaistniałych nieprawidłowościach.

W celu zapewnienia podejścia partnerskiego Gminy przyjęły Regulamin partnerstwa.

Poniżej zaprezentowano listę przedsięwzięć, jakie zostały zaplanowane do realizacji w gminach objętych Planem, które mają na celu rozwój otoczenia Zbiornika Dobczyckiego i pełne wykorzystanie jego potencjału, zgodnie ze zidentyfikowanymi potrzebami.



Tabela 19. Lista przedsięwzięć Planu Rozwoju Zbiornika Dobczyckiego – inwestycje gminne

Lp.	Nazwa /opis zadania/ Miejsce realizacji	Okres realizacji	Oczekiwane wskaźniki produktu i rezultatu*	Całkowity koszt inwestycji w PLN	w tym:		Wnioskodawca/ Partnerzy projektu
					Planowane dofinansowanie w PLN	Wkład własny w PLN	
1.	Zagospodarowanie otoczenia Zbiornika Dobczyckiego w Dobzyczach - etap I A. Zwiększenie atrakcyjności turystycznej Wzgórza staromiejskiego A1 Zwiększenie atrakcyjności turystycznej Wzgórza staromiejskiego I etap <ul style="list-style-type: none">• uczytelnienie przebiegu murów miejskich z południowej strony wzgórza pozwalające na likwidację metalowego ogrodzenia• wykonanie ścieżki pieszej od bramy miejskiej do zamku wzdłuż południowej części murów miejskich (z oświetleniem)• wykonanie kładki pozwalającej na komunikację wzgórza Starego Miasta z zaporą• ścieżka wokół kościoła• modernizacja ścieżki łączącej wzgórze z ul. Podgóorską• uprządkowanie zieleni /wycinki/ B. Park miejski – rozbudowa infrastruktury turystycznej i rekreacyjnej: B1.	2017-2019	Liczba wspartych obiektów turystycznych i rekreacyjnych (P) 3 szt. Liczba obiektów zabytkowych objętych projektem (P) 1 szt. Długość wybudowanych/ zmodernizowanych ścieżek pieszych lub rowerowych (P) 4,067 km Liczba osób odwiedzających obiekt zabytkowy objęty projektem (R): 3000	9 325 907,04	6 000 000,00	3 325 907,04	Gmina Dobczyce



<p>Park miejski – rozbudowa infrastruktury turystycznej i rekreacyjnej I etap</p> <ul style="list-style-type: none">• wykonanie ścieżki po lewej stronie raby łączącej teren parku z mostem na Rabye + oświetlenie;• uporządkowania terenu OSiR /+wycinki/;• wykonanie alejek parkowych (do osi komunikacyjnej);• oświetlenie i monitoring;• budowa infrastruktury technicznej (kanalizacja, wodociąg, gazociąg)-część;• budowa placu zabaw;• modernizacja budynku zaadaptowanego na punkt obsługi turystycznej• budowa kortów tenisowych• modernizacja budynku zaadaptowanego na zaplecze kortów tenisowych• wykonanie toru do minigolfa i do gry w bulle• rozbudowa parkingu• mała architektura (część)• zieleń (część) <p>C. Zagospodarowanie tras turystycznych w otoczeniu Zbiornika Dobczyckiego C1 Zagospodarowanie tras turystycznych w otoczeniu Zbiornika Dobczyckiego etap I</p> <ul style="list-style-type: none">• modernizacja istniejącego ciągu pieszo - rowerowego wzdłuż Raby, -asfalt		<p>Liczba osób korzystających z obiektów turystyczno-rekreacyjnych wybudowanych/zmodernizowanych w ramach projektu (R): 4000</p> <p>Wzrost zatrudnienia we wspieranych podmiotach (innych niż przedsiębiorstwa) (R): 1</p>				
--	--	--	--	--	--	--



	<ul style="list-style-type: none">modernizacja istniejącego ciągu pieszo - rowerowego wzdłuż Raby, - mineralnamodernizacja i przebudowa chodnika wzdłuż Węgielnicy (trasa 23a) Lokalizacja projektu: miasto Dobczyce						
2.	Zagospodarowanie otoczenia Zbiornika Dobczyckiego w Dobczycach - etap II B. Park miejski – rozbudowa infrastruktury turystycznej i rekreacyjnej: B2. Park miejski – rozbudowa infrastruktury turystycznej i rekreacyjnej II etap <ul style="list-style-type: none">modernizacja kąpieliska i lodowisko;budowa domków campingowych oraz pola campingowego wraz z niezbędną infrastrukturą. B3. Park miejski – rozbudowa infrastruktury turystycznej i rekreacyjnej III etap <ul style="list-style-type: none">wykonanie alejek parkowych (pozostały zakres);	2017-2019	Liczba wspartych obiektów turystycznych i rekreacyjnych (P) 1 szt. Liczba osób korzystających z obiektów turystyczno-rekreacyjnych wybudowanych/ zmodernizowanych w ramach projektu (R): 4000 Wzrost zatrudnienia we wspieranych podmiotach (innych niż przedsiębiorstwa) (R): 0	10 494 176,77	6 000 000,00	4 494 176,77	Gmina Dobczyce
3.	Zagospodarowanie otoczenia Zbiornika Dobczyckiego w Dobczycach - etap III A. Zwiększenie atrakcyjności turystycznej Wzgórza staromiejskiego	2017-2019	Liczba wspartych obiektów turystycznych i rekreacyjnych (P) 4 szt.	7 882 135,09	5 911 601,32	1 970 533,77	Gmina Dobczyce



<p>A2 Zwiększenie atrakcyjności turystycznej Wzgórza staromiejskiego II etap</p> <ul style="list-style-type: none">• modernizację układu komunikacyjnego dróg i ścieżek na wzgórzu Starego Miasta• budowa małej architektury.• przebudowa wraz z rozbudową parkingu przy ulicy Podgórskiej. <p>B3. Park miejski – rozbudowa infrastruktury turystycznej i rekreacyjnej III etap</p> <ul style="list-style-type: none">• budowę eko placu zabaw;• siłownię zewnętrzną• małą architekturę,• zieleni. <p>B4. Park miejski – rozbudowa infrastruktury turystycznej i rekreacyjnej IV etap</p> <ul style="list-style-type: none">• dojazd od drogi wojewódzkiej i parking <p>C1 Zagospodarowanie tras turystycznych w otoczeniu Zbiornika Dobczyckiego etap I</p> <ul style="list-style-type: none">• budowa parkingu przy ul. Szkolnej• modernizacja istniejącego ciągu pieszo - rowerowego wzdłuż rowu Jagiellońskiego <p>C2 Zagospodarowanie tras turystycznych w otoczeniu Zbiornika Dobczyckiego etap II</p> <ul style="list-style-type: none">• budowę ciągu pieszo – rowerowego wzdłuż ul. Myślenickiej (trasa 23c)		<p>Liczba obiektów zabytkowych objętych projektem (P) 1 szt.</p> <p>Długość wybudowanych/ zmodernizowanych ścieżek pieszych lub rowerowych (P): 1,52 km</p> <p>Liczba osób odwiedzających obiekt zabytkowy objęty projektem (R): 3000</p> <p>Liczba osób korzystających z obiektów turystyczno-rekreacyjnych wybudowanych/ zmodernizowanych w ramach projektu (R): 4000</p> <p>Wzrost zatrudnienia we wspieranych podmiotach (innych niż</p>				
---	--	--	--	--	--	--



	Lokalizacja projektu: miasto Dobczyce		przedsiębiorstw a) (R): 0				
4.	<p>Zagospodarowanie otoczenia Zbiornika Dobczyckiego w Dobczycach - etap IV</p> <p>A2 Zwiększenie atrakcyjności turystycznej Wzgórza staromiejskiego II etap</p> <ul style="list-style-type: none">uczytelnienie przebiegu murów miejskich z północnej strony wzgórza;wykonanie ścieżki rowerowej od bramy miejskiej do zamku północnym stokiem wzgórza; <p>C2 Zagospodarowanie tras turystycznych w otoczeniu Zbiornika Dobczyckiego etap II</p> <ul style="list-style-type: none">3 A przy zatoce od mostu do drogi3B od zatoki do strażnicy4A trasa piesza8 Brzączowice nad zatoką9 most techniczny22 dojście i punkt widokowy za szkołą rolniczą <p>D. Utworzenie turystyczno-rekreacyjnego punktu spotkań przy moście:</p> <p>W ramach realizacji inwestycji zaplanowano utworzenie punktu turystycznego przy moście na estakadzie drogi wojewódzkiej nr 964. Przedsięwzięcie zakłada wybudowanie otwartej żelbetowej klatki schodowej łączącej nadbrzeże Raby, tj. poziom tras nadbrzeżnych z poziomem chodnika na istniejącej</p>	2017-2019	<p>Liczba wspartych obiektów turystycznych i rekreacyjnych (P) Liczba obiektów zabytkowych objętych projektem (P) 1 szt.</p> <p>Długość wybudowanych/zmodernizowanych ścieżek pieszych lub rowerowych (P): 4,289 km</p> <p>Liczba osób korzystających z obiektów turystyczno-rekreacyjnych wybudowanych/zmodernizowanych w ramach projektu (R): 4000</p> <p>Liczba osób odwiedzających obiekt zabytkowy</p>	8 472 178,52	6 000 000,00	2 472 178,52	Gmina Dobczyce



	<p>estakadzie drogi 964, wykonanie utwardzonego placu pod nią wraz z dojściem do brzegu rzeki, wykonanie małej architektury (wiata - altana turystyczna, stoliki i ławki, usytuowane na koronie pobliskiego wału nadbrzeża) oraz zejścia nad rzekę, umożliwiającego transport kajaków i pontonów i łatwe ich zwodowanie.</p> <ul style="list-style-type: none">• Ponadto, w ramach projektu zaplanowano: budowę chodnika przy DW 967 do ronda• remont ciągu pieszo - jezdni od ronda do Raby <p>Lokalizacja projektu: miasto Dobczyce.</p> <p>Projekt nie zakłada remontu jezdni służącego poruszaniu się innym pojazdom (niż rowerom) w ruchu ogólnym.</p>		<p>objęty projektem (R): 3000</p> <p>Wzrost zatrudnienia we wspieranych podmiotach (innych niż przedsiębiorstw a) (R): 0</p>				
5.	<p>E. Ścieżki pieszo-rowerowe wraz z infrastrukturą towarzyszącą:</p> <ul style="list-style-type: none">• Budowa drogi pieszo-rowerowej nr 11B - łącznik z Sieprawiem;• Remont istniejącego ciągu komunikacyjnego - trasa nr 12 Myślenice, Borzęta;• Remont i przebudowa istniejącej drogi wewnętrznej oraz remont istniejącego ciągu komunikacyjnego - trasa nr 13;• Remont istniejącego ciągu komunikacyjnego - drogi technicznej, wykorzystanie istniejącego ciągu komunikacyjnego z przeznaczeniem	2017	<p>Liczba wspartych obiektów turystycznych i rekreacyjnych (P): 10 szt.</p> <p>Długość wybudowanych/zmodernizowanych ścieżek pieszych lub rowerowych (P): 33,7 km</p>	9 708 928,37	6 000 000,00	3 708 928,37	Gmina Myślenice



	<p>pod drogę pieszo-rowerową, wykonanie kładki - trasa nr 14;</p> <ul style="list-style-type: none">• Budowa drogi pieszo-rowerowej, punktu widokowego wraz z małą architekturą oraz kładki stalowej – trasa nr 15;• Remont istniejącego ciągu komunikacyjnego - drogi technicznej oraz wykorzystanie istniejącego ciągu komunikacyjnego z przeznaczeniem pod drogę pieszo -rowerową - trasa nr 16;• Remont istniejącego ciągu komunikacyjnego-drogi technicznej oraz wykorzystanie istniejącego ciągu komunikacyjnego z przeznaczeniem pod drogę pieszo -rowerową - trasa nr 17 Myślenice, Droginia;• ;• Budowa ciągu komunikacyjnego – ścieżki dla rolkarzy, przebudowa istniejącej drogi pieszo – rowerowej, remont istniejącego ciągu komunikacyjnego – trasa Z01;• Remont i przebudowa istniejącego ciągu komunikacyjnego – chodnika oraz ścieżki rowerowej – trasa Z02. <p>Lokalizacja projektu: miasto Myślenice, miejscowości: Osieczany Borzęta, Droginia . Zadaszenie istniejących kortów tenisowych przy ścieżkach rowerowych nad rzeką Rabą.</p>		<p>Liczba osób korzystających z obiektów turystyczno-rekreacyjnych wybudowanych/ zmodernizowanych w ramach projektu (R): 4000</p> <p>Wzrost zatrudnienia we wspieranych podmiotach (innych niż przedsiębiorstwa) (R): 0 szt.</p>				
6.	<p>F. Budowa kąpieliska wraz z infrastrukturą: W ramach zadania inwestycyjnego zaplanowano budowę kompleksu basenów przy rzece Rabie. W skład kompleksu będą</p>	2018	<p>Liczba wspartych obiektów turystycznych i rekreacyjnych (P) 1 szt.</p>	14 760 000,00	6 000 000,00	8 760 000,00	Gmina Myślenice



	<p>wchodziły baseny rekreacyjne, część z podgrzewaną wodą w tym:</p> <ul style="list-style-type: none">• Baseny rekreacyjne dla dzieci, wodny plac zabaw z atrakcjami baseny rekreacyjne z atrakcjami typu bicze wodne,• baseny borowinowe/solanki• tarasy wypoczynkowe,• jacuzzi• plaża trawiasta, piaszczysta, tereny rekreacyjne, place zabaw dla dzieci, siłownia terenowa;• tarasy słoneczne, mała architektura. <p>Lokalizacja projektu: miasto Myślenice</p>		<p>Liczba osób korzystających z obiektów turystyczno-rekreacyjnych wybudowanych/zmodernizowanych w ramach projektu (R): 5000</p> <p>Wzrost zatrudnienia we wspieranych podmiotach (innych niż przedsiębiorstwa) (R): 2 etaty</p>				
7.	<p>G. Budowa tężni solankowej</p> <p>W ramach zadania zaplanowano budowę tężni solankowej na terenie gminy Myślenice. Tężnia stanowić będzie atrakcję turystyczną. Tężnie solankowe wytwarzają korzystny mikroklimat, wpływają korzystnie na drogi oddechowe, mogą być wykorzystywane w turystyce leczniczej i uzdrowiskowej.</p> <p>Miejsce realizacji: Myślenice</p>	2018	<p>Liczba wspartych obiektów turystycznych i rekreacyjnych (P) 1 szt.</p> <p>Liczba osób korzystających z obiektów turystyczno-rekreacyjnych wybudowanych/zmodernizowanych w ramach projektu (R): 2000</p>	1 500 000,00	1 012 500,00	487 500,00	Gmina Myślenice



			Wzrost zatrudnienia we wspieranych podmiotach (innych niż przedsiębiorstwa) (R): 1 etat				
8.	H. Budowa turystycznego punktu widokowego w Drogini Budowa punktu widokowego wraz z wieżą widokową, wiatą przystankową oraz małą architekturą i placem zabaw dla dzieci Lokalizacja projektu: Droginia	2017	Liczba wspartych obiektów turystycznych i rekreacyjnych (P) 1 szt. Liczba osób korzystających z obiektów turystyczno-rekreacyjnych wybudowanych/zmodernizowanych w ramach projektu (R): 1000 Wzrost zatrudnienia we wspieranych podmiotach (innych niż przedsiębiorstwa) (R): 0	2 364 503,00	1 773 377,25	591 125,75	Gmina Myślenice
9.	I. Ścieżki rowerowe oraz punkt turystyczny nad Zatoką Zakliczyńską • Budowa 2 kładek stalowo-drewnianych wraz z umocnieniem	2017	Liczba wspartych obiektów turystycznych	7 342 389,97	4 956 113,23	2 386 276,74	Gmina Siepraw



	<p>skarp i ciekę wodnego oraz z zagospodarowaniem terenu (w ciągu trasy nr 4B / ciąg pieszy);</p> <ul style="list-style-type: none">• Budowa drogi pieszo-rowerowej oraz wykonanie remontu istniejącej drogi gminnej wraz z budową punktu turystycznego z wiatą przystankową, podestem widokowym, schodami terenowymi i małą architekturą – trasa nr 5; Budowa drogi pieszo-rowerowej oraz wykonanie remontu istniejącej drogi gminnej – trasa nr 6;• Budowa drogi pieszo-rowerowej oraz punktu turystycznego z placem zabaw, siłownią zewnętrzną, parkingiem wraz z oświetleniem, budową oświetlenia na ul. Nad Zalewem, wieżą widokową, wiatą przystankową i małą architekturą – trasa nr 7;• Budowa drogi pieszo-rowerowej oznaczonej numerem 11A, oraz utworzenie punktu turystycznego wraz z małą architekturą. Budowa kładki stalowo-drewnianej wraz z zagospodarowaniem terenu oraz przebudową ciągu komunikacyjnego (w ciągu trasy nr 11A). <p>Wykonanie remontów dróg gminnych stanowić będzie koszt niekwalifikowalny projektu.</p>		<p>i rekreacyjnych (P) 4 szt.</p> <p>Długość wybudowanych/zmodernizowanych ścieżek pieszych lub rowerowych (P): 10,3 km</p> <p>Liczba osób korzystających z obiektów turystyczno-rekreacyjnych wybudowanych/zmodernizowanych w ramach projektu (R): 2500</p> <p>Wzrost zatrudnienia we wspieranych podmiotach (innych niż przedsiębiorstwa) (R): 0</p>				
10.	<p>J. Park Słoneczny w Sieprawiu – II etap</p> <p>W ramach zadania inwestycyjnego planuje się m.in.:</p> <ul style="list-style-type: none">• wykonanie ścieżek spacerowych	2018	<p>Liczba wspartych obiektów turystycznych i rekreacyjnych (P): 1 szt.</p>	1 200 000,00	810 000,00	390 000,00	Gmina Siepraw



	<ul style="list-style-type: none">• zagospodarowanie łąk w Sieprawiu ścieżkami spacerowymi – wyposażonymi w elementy małej architektury takie jak ławki, kosze na śmieci, stojaki na rowery.• wykonanie kładek dla pieszych nad potokiem „Sieprawka”.• Wykonanie kopca widokowego.• wykonanie oświetlenia ścieżek;		<p>Długość wybudowanych/ zmodernizowanych ścieżek pieszych lub rowerowych (P)</p> <p>Liczba osób korzystających z obiektów turystyczno-rekreacyjnych wybudowanych/ zmodernizowanych w ramach projektu (R): 2500</p> <p>Wzrost zatrudnienia we wspieranych podmiotach (innych niż przedsiębiorstwa) (R): 1 etat</p>				
--	---	--	--	--	--	--	--



Zadania lub przedsięwzięcia gminne zaplanowane do realizacji w ramach Planu Rozwoju Zbiornika Dobczyckiego

GMINA DOBCZYCE

- **Zwiększenie atrakcyjności turystycznej Wzgórza Staromiejskiego**

Przedsięwzięcie zakłada funkcjonalne zagospodarowanie położonego bezpośrednio nad Zbiornikiem Dobczyckim Wzgórza Staromiejskiego w Dobczycach. Na Wzgórzu usytuowana jest najstarsza część miasta Dobczyce. Stare Miasto w Dobczycach to teren położony na wzgórzu, z którego rozpościerają się widoki na całą okolicę. Teren ten był niegdyś otoczony murami obronnymi, dziś zachowanymi jedynie we fragmentach, głównie od strony wschodniej. Zlokalizowane są tutaj ważne dla miasta i jego historii obiekty. Są to przede wszystkim ruiny średniowiecznego zamku oraz murowany kościół św. Jana Chrzciciela z początku XIX w. wraz z dzwonnica i placem przykościelnym. Ponadto, na terenie Starego Miasta znajduje się jeszcze niewielki skansen budownictwa ludowego oraz prywatne domy i zabudowania gospodarcze.

W ramach realizacji zadania założono wykonanie przejścia z zapory Zbiornika na wzgórze Starego Miasta wraz ze ścieżką rowerową, wyeksponowanie przebiegu murów miejskich, likwidację istniejącego metalowego ogrodzenia, wykonanie ścieżek pieszych i rowerowych z małą architekturą oraz budowę i modernizację parkingu przy położonej w bezpośrednim sąsiedztwie wzgórza ulicy Podgórskiej.

Przedsięwzięcie w znacznym stopniu przyczyni się do osiągnięcia celów Planu. Ze względu na fakt, iż zakłada ono funkcjonalne i kompleksowe zagospodarowanie obszaru o charakterze zabytkowym i historycznym, położonego bezpośrednio nad Zbiornikiem, umożliwi pełniejsze wykorzystanie jego potencjału w procesie rozwoju turystyki i rekreacji w otoczeniu Zbiornika. Projekt przyczyni się do poprawy stanu zagospodarowania otoczenia Zbiornika na rzecz turystyki i rekreacji oraz do wzmocnienia jego turystyczno-rekreacyjnej funkcji. Dzięki jego realizacji wybudowana zostanie infrastruktura turystyczna i okołoturystyczna (ścieżki piesze i rowerowe, kładka pieszo-rowerowa, parking) umożliwiająca zwiedzanie Wzgórza Zamkowego wraz z panoramą na Zbiornik. Ponadto, znajdujące się na wzgórzu miejsca zabytkowe zostaną objęte działaniami inwestycyjnymi podnoszącymi ich atrakcyjność i podkreślającymi ich walory estetyczno-poznawcze.

Przedsięwzięcie podzielone jest na kilka mniejszych zadań inwestycyjnych:

1. Zagospodarowanie Wzgórza Staromiejskiego

W ramach inwestycji zostanie wymieniona nawierzchnia na istniejących ścieżkach oraz powstanie nowy układ ścieżek pieszo-rowerowych. Częściowo odtworzone zostaną mury



obronne po południowej stronie i uczytelniony zostanie przebieg murów obronnych po północnej i zachodniej stronie wzgórza. Planowana jest wymiana istniejącej małej architektury takiej jak ławki, kosze na śmieci i oprawy oświetleniowe. Przy wykorzystaniu istniejącego ukształtowania terenu zostanie zorganizowane miejsce piknikowe i amfiteatr w sąsiedztwie zamku. Tereny zielone zostaną uporządkowane i udostępnione spacerującym. Ponadto zieleń, poprzez zróżnicowanie gatunków i sposobu pielęgnacji, będzie miała za zadanie odtworzyć dawne podziały katastralne na wzgórzu;

2. Kładka pieszo-rowerowa z zapory na wzgórze starego miasta

Projektowana kładka pieszo rowerowa połączy koronę zapory Zbiornika Dobczyckiego wraz ze ścieżką rowerową biegnącą na wzgórze starego miasta oraz ścieżką pieszą połączoną z istniejącym układem ścieżek pieszych. Wody opadowe z projektowanego obiektu zostaną odprowadzone do gruntu. Projektowana kładka zostanie wyposażona również w elektryczne instalacje oświetlenia;

3. Parking przy ulicy Podgórskiej

Przedmiotowe zadanie inwestycyjne zlokalizowane jest przy ulicy Podgórskiej. Ulica ta jest częściowo drogą bez przejazdu prowadzącą od ulicy Targowej w sąsiedztwie centrum m. Dobczyce w kierunku zachodnim – w stronę zapory oraz Wzgórza Zamkowego.

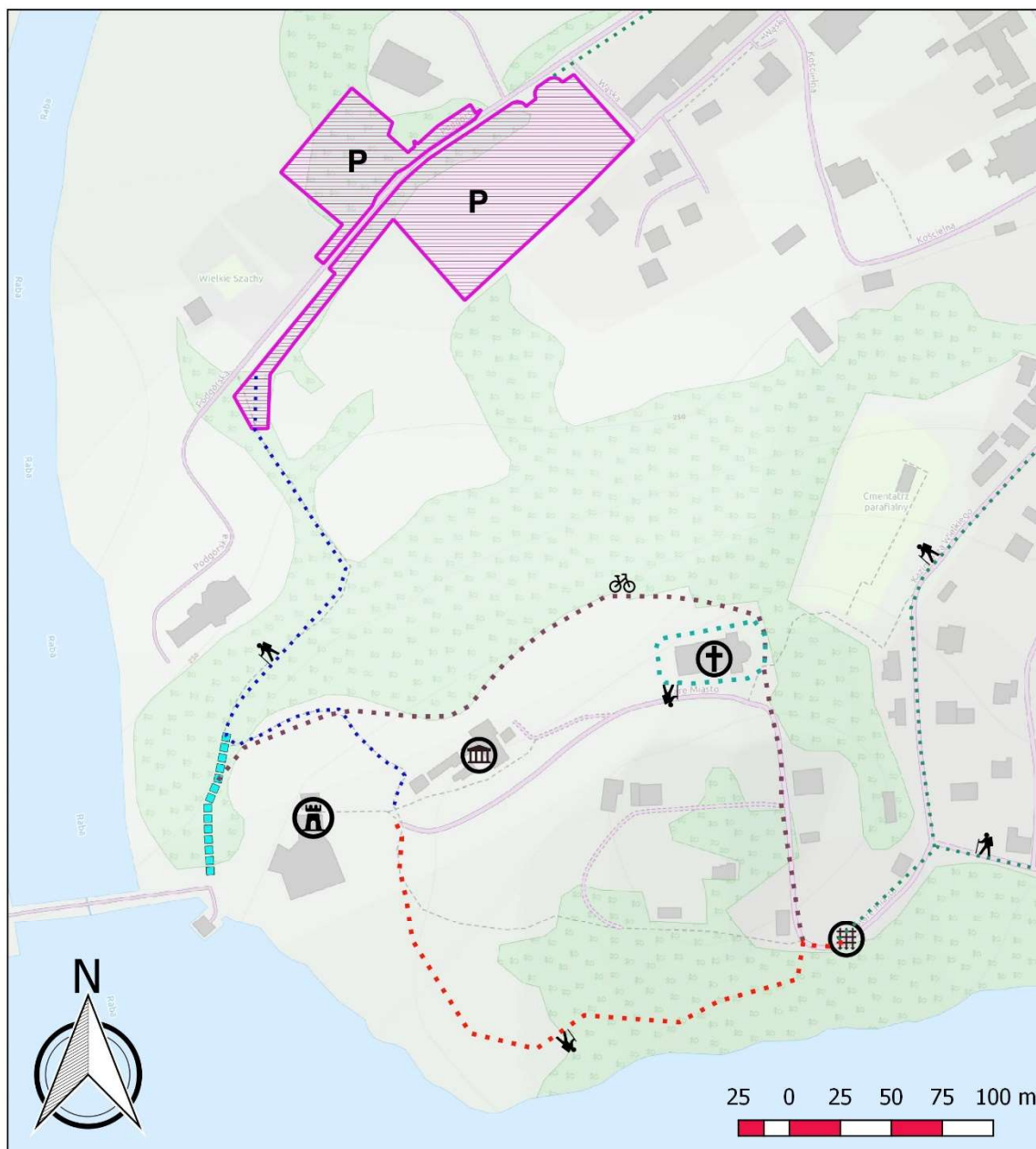
Po stronie północnej ulicy Podgórskiej, na terenie zielonym pomiędzy terenami klubu sportowego a placem asfaltowym zaprojektowano wydzielony parking z włączeniem do ul. Podgórskiej. Zaprojektowano parking na 42 miejsc postojowych, w tym 3 miejsca dla osób niepełnosprawnych. Pomędzy miejscami postojowymi przewidziano miejsca do ustawienia kwietników. Równocześnie po stronie północnej ulicy Podgórskiej, na odcinku od zjazdu do obiektu sportowego do projektowanego zjazdu na parking, zaprojektowano równoległe oraz prostopadłe miejsca postojowe. Po stronie południowej ulicy Podgórskiej, w miejscu istniejącego placu o nawierzchni asfaltowej, „małej sceny”, oraz części boiska treningowego zaprojektowano parking dla samochodów osobowych. Zaprojektowano parking na 119 miejsc postojowych, w tym 5 miejsc dla osób niepełnosprawnych. Pomędzy miejscami postojowymi przewidziano miejsca do ustawienia kwietników. Pomędzy częścią miejsc postojowych pozostawiono teren z istniejącymi drzewami. Po stronie południowej ul. Podgórskiej, w śladzie ciągu pieszego, na odcinku od projektowanego parkingu – w kierunku południowo-zachodnim, pieszego zaprojektowano chodnik. W ramach inwestycji wykonane zostaną także elementy małej architektury (donice, ławki, kosze na śmieci).



Rysunek 3. Planowane zagospodarowanie Wzgórza Staromiejskiego w Dobzczych

Otoczenie Jeziora Dobczyckiego - wzgórze staromiejskie

skala 1:4000



Legenda

- | | | |
|-------------------------------|------------------------------|--|
| Zamek w Dobzczychach | Brama Miejska | ścieżka piesza wokół kościoła |
| Skansen | parking przy ul. Podgórskiej | ścieżka piesza wzdłuż południowego stoku wzgórze |
| Kościół p.w. Jana Chrzciciela | projektowana kładka | ścieżka rowerowa północnym stokiem wzgórze |
| | projektowane ścieżki | ścieżka piesza łącząca wzgórze z ul. Podgórską |
| | | ścieżka piesza (trasa 1) |



- **Park miejski – rozbudowa infrastruktury turystycznej i rekreacyjnej**

Przedsięwzięcie zakłada urządzenie parku miejskiego na terenie nieczynnego obecnie Ośrodka Sportu i Rekreacji w Dobczycach i w jego otoczeniu. Jest to obszar położony nad Rabą, w niedalekiej odległości od czynnej dla ruchu turystycznego zapory Zbiornika Dobczyckiego. W ramach zadania zaplanowano wykonanie ścieżek po lewej stronie Raby, alejek parkowych, placu zabaw, placu zabaw naturalistycznego, kortów tenisowych z zapleczem, wiaty rowerowej, monitoringu, kanalizacji, instalacji wodociągowej, gazociągu. Ponadto, w ramach zadania założono remont budynku byłej świetlicy oraz budowę budynku zaplecza sanitarnego.

Zaplanowano realizację dwóch typów prac, obejmujących część techniczną parku oraz część przyrodniczą:

1. Część techniczna - realizacja elementów infrastruktury technicznej i rekreacyjnej oraz małej architektury;
2. Część przyrodnicza - odzyskanie przestrzeni przez właściwą gospodarkę drzewostanem polegającą na pielęgnacji drzewostanu, eliminacji zagęszczających i deformujących układ przestrzenny samosiewów, wprowadzenie roślinności niskiej.

Przedsięwzięcie wpisuje się w cele Planu, gdyż zakłada utworzenie obszaru o charakterze turystyczno-rekreacyjnym w niedalekim sąsiedztwie Zbiornika Dobczyckiego, w jego bezpośrednim otoczeniu. Zadanie zakłada zagospodarowanie i nadanie nowych funkcji obszarowi ulegającemu obecnie degradacji, posiadającego wysokie walory przyrodnicze i krajobrazowe. Realizacja przedsięwzięcia poprawi funkcjonalność i kompleksowość zagospodarowania otoczenia Zbiornika Dobczyckiego oraz umożliwi pełniejsze wykorzystanie jego turystyczno-rekreacyjnego potencjału. Park będzie komunikacyjnie połączony z zaporą Zbiornika.

Ponadto, w zakres przedsięwzięcia wchodzi:

- modernizacja kąpieliska,
- budowa domków campingowych i pola campingowego wraz z niezbędną infrastrukturą.

Przedsięwzięcie zakłada modernizację obecnie nieczynnych basenów położonych na dawnym terenie OSiR w Dobczycach. Kąpielisko stanowiło będzie część parku miejskiego, także objętego niniejszym Planem, co oznacza, iż położone będzie nad Rabą, w niedalekiej odległości od czynnej dla ruchu turystycznego zapory Zbiornika Dobczyckiego. Zakłada się, iż zmodernizowane kąpielisko obejmować będzie następujące obiekty: basen otwarty oraz sztucznie mrożone, zadane lodowisko. Kąpielisko w dużej mierze przyczyni się do poniesienia atrakcyjności otoczenia Zbiornika Dobczyckiego i do wzmocnienia jego turystycznej i rekreacyjnej funkcji. Szczególnie istotny jest fakt, iż położone w pobliżu Zbiornika kąpielisko będzie umożliwiała prowadzenie aktywności, która obecnie jest zabroniona w wodach Zbiornika. Ponadto, przy kąpielisku powstanie miejsce campingowe – domki oraz camping wraz z niezbędną



infrastrukturą. Przedsięwzięcie znacznie poprawi funkcjonalność i kompleksowość wyposażenia otoczenia Zbiornika Dobczyckiego w infrastrukturę turystyczno-rekreacyjną oraz istotnie przyczyni się do wzmocnienia roli turystyki w gospodarce obszaru.

- dojazd od drogi wojewódzkiej i parking

Przedsięwzięcie zakłada wykonanie dojazdu z parku miejskiego do drogi wojewódzkiej wzdłuż rzeki Raba. W jego ramach wykonana zostanie budowa łącznika z drogą wojewódzką oraz parkingu na końcu łącznika. Zadanie to zwiększy dostępność komunikacyjną nowopowstałego parku oraz znajdującej się w jego obrębie infrastruktury turystycznej i rekreacyjnej. Poprawi funkcjonalność zagospodarowania otoczenia Zbiornika i podniesie atrakcyjność nowopowstałego parku miejskiego.

- **Zagospodarowanie tras turystycznych w otoczeniu Zbiornika Dobczyckiego**

W ramach zadania inwestycyjnego założono wykonanie kompleksowego systemu tras turystycznych (pieszych i rowerowych) usytuowanych przy Zbiorniku Dobczyckim oraz w jego najbliższym otoczeniu. Możliwe jest wyodrębnienie dwóch przedsięwzięć:

- utworzenie trasy komunikacyjnej łączącej Regionalne Centrum Oświatowo-Sportowe w Dobczycach z parkiem miejskim i przez zaporę z Wzgórzem Staromiejskim – w zakres przedsięwzięcia wchodzi: budowa parkingu przy ul. Szkolnej (75 miejsc parkingowych w tym 4 dla osób niepełnosprawnych), modernizacja istniejącego ciągu pieszo-rowerowego wzdłuż rowu Jagiellońskiego, modernizacja istniejącego ciągu pieszo-rowerowego wzdłuż Raby, modernizacja i przebudowa chodnika wzdłuż Węgielnicy,
- budowa tras rowerowych i pieszych wokół Zatoki Zakliczyńskiej, pozostałych powiązanych z VELO RABA oraz komplementarnych do tras Gminy Siepraw i Myślenice.

Przedsięwzięcie ukierunkowane jest na utworzenie kompleksowej sieci ścieżek pieszo-rowerowych, umożliwiających uprawianie turystyki krajoznawczej wokół Zbiornika. Zbiornik Dobczycki stanowi główny walor, dla którego przebieg ścieżek będzie atrakcyjny pod kątem turystycznym i rekreacyjnym. Dzięki realizacji przedsięwzięcia w znacznym stopniu poprawi się stan wyposażenia otoczenia Zbiornika w infrastrukturę turystyczno-rekreacyjną oraz jego funkcjonalność. Efekty realizacji przedsięwzięcia wzmocnią rolę turystyki w gospodarce obszaru i zwiększą stopień wykorzystania potencjału Zbiornika w procesie rozwoju obszaru.

- **Utworzenie turystyczno-rekreacyjnego punktu spotkań przy moście**

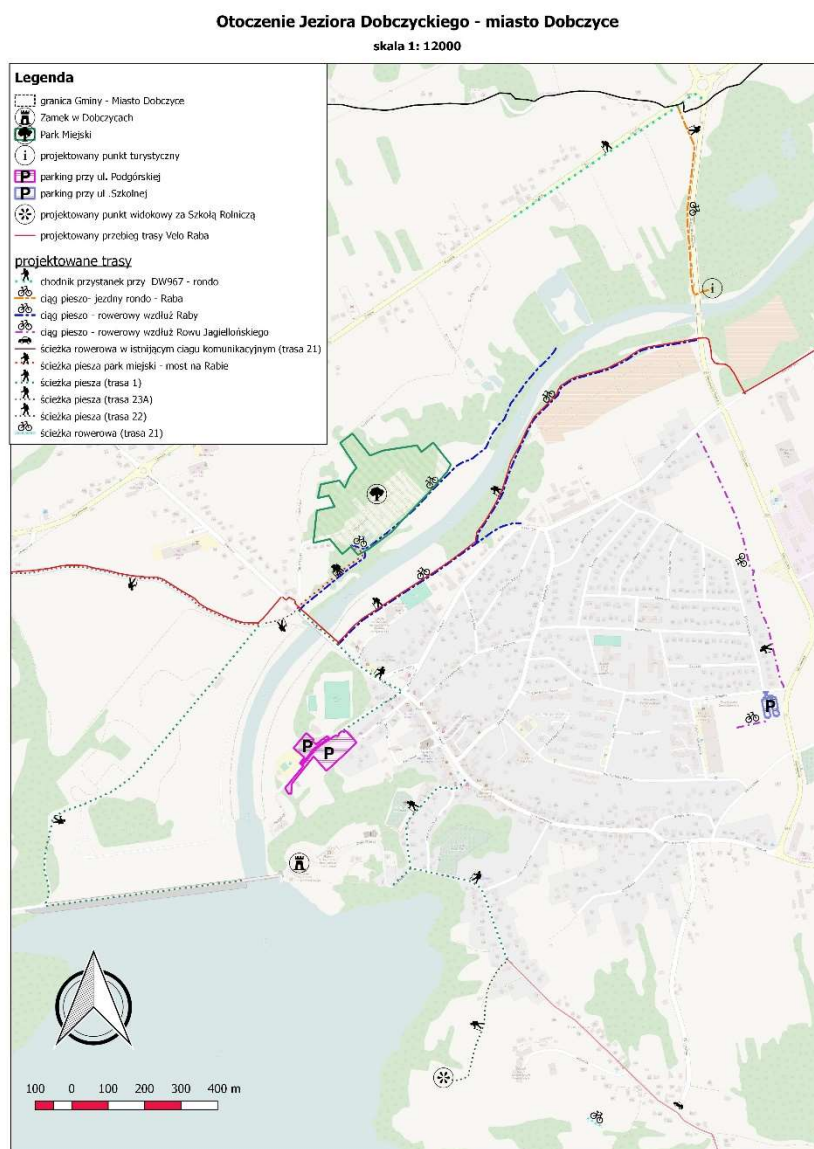
W ramach realizacji inwestycji zaplanowano utworzenie punktu turystycznego przy moście na estakadzie drogi wojewódzkiej nr 964. Przedsięwzięcie zakłada wybudowanie otwartej



żelbetowej klatki schodowej łączącej nadbrzeże Raby, tj. poziom tras nadbrzeżnych z poziomem chodnika na istniejącej estakadzie drogi 964, wykonanie utwardzonego placu pod nią wraz z dojściem do brzegu rzeki, wykonanie małej architektury (wiata - altana turystyczna, stoliki i ławki, usytuowane na koronie pobliskiego wału nadbrzeża) oraz zejścia nad rzekę, umożliwiającego transport kajaków i pontonów i łatwe ich zwodowanie.

Przedsięwzięcie umożliwi wykorzystanie pod kątem turystycznym i rekreacyjnym położonego w niedalekiej odległości od Zbiornika nadbrzeża Raby. Dzięki realizacji inwestycji zwiększy się stopień zagospodarowania otoczenia Zbiornika pod kątem turystycznym i rekreacyjnym, poprawi się poziom rozwoju infrastruktury tego typu, wzrośnie funkcjonalność obszaru.

Rysunek 4. Park miejski i punkt spotkań w Dobczycach





GMINA MYŚLENICE

- **Ścieżki pieszo-rowerowe wraz z infrastrukturą towarzyszącą**

Gmina Myślenice zaplanowała realizację na terenie gminy kompleksowego systemu ścieżek rowerowych w otoczeniu Zbiornika Dobczyckiego.

Przedsięwzięcie ukierunkowane jest na utworzenie kompleksowej sieci ścieżek pieszo-rowerowych, umożliwiających uprawianie turystyki krajoznawczej wokół Zbiornika. Zbiornik Dobczycki stanowi główny walor, dla którego przebieg ścieżek będzie atrakcyjny pod kątem turystycznym i rekreacyjnym. Dzięki realizacji przedsięwzięcia w znacznym stopniu poprawi się stan wyposażenia otoczenia Zbiornika w infrastrukturę turystyczno-rekreacyjną oraz jego funkcjonalność. Efekty realizacji przedsięwzięcia wzmocnią rolę turystyki w gospodarce obszaru i zwiększą stopień wykorzystania potencjału Zbiornika w procesie rozwoju obszaru.

Ponadto, w ramach zadania zaplanowano wykonanie zadania części kortów tenisowych znajdujących się w otoczeniu zbiornika, przy rzece Rabe, w ciągu tworzonych ścieżek rowerowych wokół zbiornika. Ścieżki wraz z infrastrukturą towarzyszącą stanowią będą jeden komplementarny produkt turystyczny. Zadanie części kortów umożliwi ich wykorzystanie także przy gorszej pogodzie i wpłynie na wydłużenie sezonu turystycznego wokół otoczenia zbiornika

- **Budowa kąpieliska wraz z infrastrukturą**

W ramach zadania inwestycyjnego zaplanowano uruchomienie otwartego basenu przy rzece Rabe. W skład kompleksu będą wchodziły baseny z których część będzie z podgrzewaną wodą, w tym (baseny dla dzieci, baseny rekreacyjne, , solanki, borowiny, tarasy wypoczynkowe, wanny jacuzzi, plaża, tereny rekreacyjne, place zabaw, siłownia terenowa, tarasy słoneczne, mała architektura).

Kąpielisko położone będzie nad rzeką Raba, na terenie Myślenic (Zarabie). Miasto Myślenice położone jest w niedalekiej odległości od Zbiornika. Zorganizowanie kąpieliska przy Rabe umożliwi zarówno pełniejsze wykorzystanie walorów krajobrazowo-przyrodniczych otoczenia Zbiornika (w szczególności doliny Raby), jak też pozwoli na rozwinięcie form rekreacji, które są obecnie zabronione bezpośrednio na jego wodach (kąpiel, nurkowanie, pływanie, wypoczynek w wodzie). Dzięki temu, przedsięwzięcie będzie miało zarówno wpływ na zwiększenie funkcjonalności otoczenia Zbiornika oraz poprawę stanu jego zagospodarowania pod względem turystyczno-rekreacyjnym, jak również na wzrost roli turystyki i rekreacji w lokalnej gospodarce.

- **Budowa tężni solankowej**

W ramach zadania zaplanowano budowę tężni solankowej na terenie gminy Myślenice. Tężnia stanowić będzie atrakcję turystyczną. Tężnie solankowe wytwarzają korzystny



mikroklimat, wpływają korzystnie na drogi oddechowe, mogą być wykorzystywane w turystyce leczniczej i uzdrowiskowej.

Budowa kąpieliska wraz infrastrukturą, budowa tężni, zadaszenie kortów tenisowych – to projekty realizowane w bezpośrednim sąsiedztwie zbiornika dobczyckiego nad rzeką Raba. Wszystkie planowane do realizacji zadania usytuowane są przy ścieżkach rowerowych wokół zbiornika i stanowią wspólnie jedną spójną całość – jeden produkt turystyczny wykorzystujący walory zbiornika.

Ze względu na specyfikę zbiornika i ustanowione strefy ochronne wód Gmina Myślenice jak i partnerzy projektu nie mogą planować strategicznych inwestycji związanych z rozwojem turystyki nad wodami zbiornika. Dlatego też w bezpośrednim otoczeniu zbiornika zaprojektowano jedynie ścieżki rowerowe, punkty widokowe i miejsca obserwacji ptaków, które z założenia mają być strefą ciszy. Budowa dodatkowych atrakcji turystycznych w postaci kąpieliska, tężni solankowej, zadaszenia kortów tenisowych w miejscu nieco oddalonym od ścisłej strefy „cichej” zbiornika, jednak w bezpośrednim sąsiedztwie miejsc parkingowych przeznaczonych na potrzeby planowanych ścieżek rowerowych wokół zbiornika stanowić będzie kompleksowy produkt turystyczny. Planowane do realizacji kąpielisko doskonale wpisze się w otoczenie zbiornika dobczyckiego. Zgodnie z koncepcją ma to być kompleks kąpielowy, w skład którego wchodzić będą stawy kąpielowe oczyszczane naturalnie, bez użycia chemii. Kompleks będzie wykorzystywał naturalne środowisko otoczenia zbiornika dobczyckiego. Przy kompleksie planowana jest budowa tężni solankowej wraz z miejscami do wypoczynku.

W ten sposób poszczególne projekty wzajemnie dopełniają się rzeczowo, przestrzennie a między nimi zachodzi efekt synergii. Biorąc pod uwagę brak możliwości sytuowania atrakcji turystycznych nad samym jeziorem planowane opisane wyżej inwestycje są bardzo istotne dla uzyskania całościowego ożywienia i rozwoju obszaru w otoczeniu zbiornika, co przełoży się bezpośrednio na stopniowy wzrost zatrudnienia a w konsekwencji rozwój społeczno-gospodarczy regionu. Zaplanowane w taki sposób działania i kierunki rozwoju przyczynią się do powstania markowego produktu turystycznego obejmującego obszar zbiornika wodnego wraz z jego otoczeniem.



GMINA SIEPRAW

- **Ścieżki rowerowe oraz punkt turystyczny nad Zatoką Zakliczyńską**

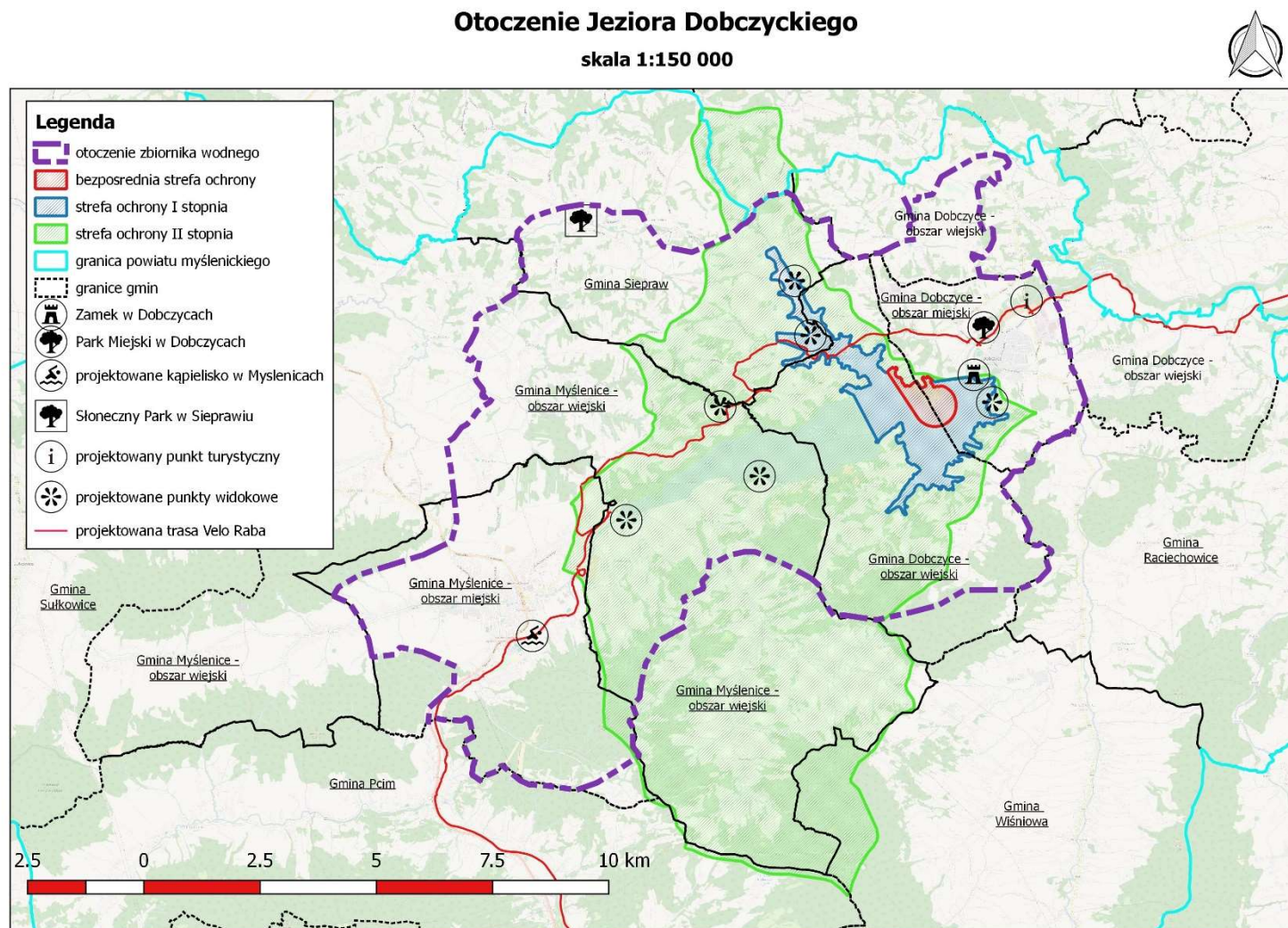
Przedsięwzięcie ukierunkowane jest na utworzenie kompleksowej sieci ścieżek pieszo-rowerowych, umożliwiających uprawianie turystyki krajoznawczej wokół Zbiornika. Zbiornik Dobczycki stanowi główny walor, dla którego przebieg ścieżek będzie atrakcyjny pod kątem turystycznym i rekreacyjnym. Dzięki realizacji przedsięwzięcia w znacznym stopniu poprawi się stan wyposażenia otoczenia Zbiornika w infrastrukturę turystyczno-rekreacyjną oraz jego funkcjonalność. Efekty realizacji przedsięwzięcia wzmocnią rolę turystyki w gospodarce obszaru i zwiększą stopień wykorzystania potencjału Zbiornika w procesie rozwoju obszaru.

- **Park Słoneczny w Sieprawiu – II etap**

Przedsięwzięcie zakłada realizację zadań inwestycyjnych mających na celu rozbudowę kompleksu turystyczno-rekreacyjnego Słoneczny Park w Sieprawiu. W jego ramach zaplanowano zagospodarowanie terenów otwartych pod kątem ich wykorzystania do celów turystyki i rekreacji. Przedsięwzięcie przyczyni się do kompleksowego zagospodarowania otoczenia Zbiornika Dobczyckiego i wzmocnienia jego turystycznej i rekreacyjnej funkcji. Bazować będzie na walorach położonego w pobliżu Zbiornika, umożliwi pełniejsze wykorzystanie jego potencjału.



Rysunek 5. Zagospodarowanie otoczenia Zbiornika Dobczyckiego





Rysunek 6. Zagospodarowanie otoczenia Zbiornika Dobczyckiego - ścieżki rowerowe

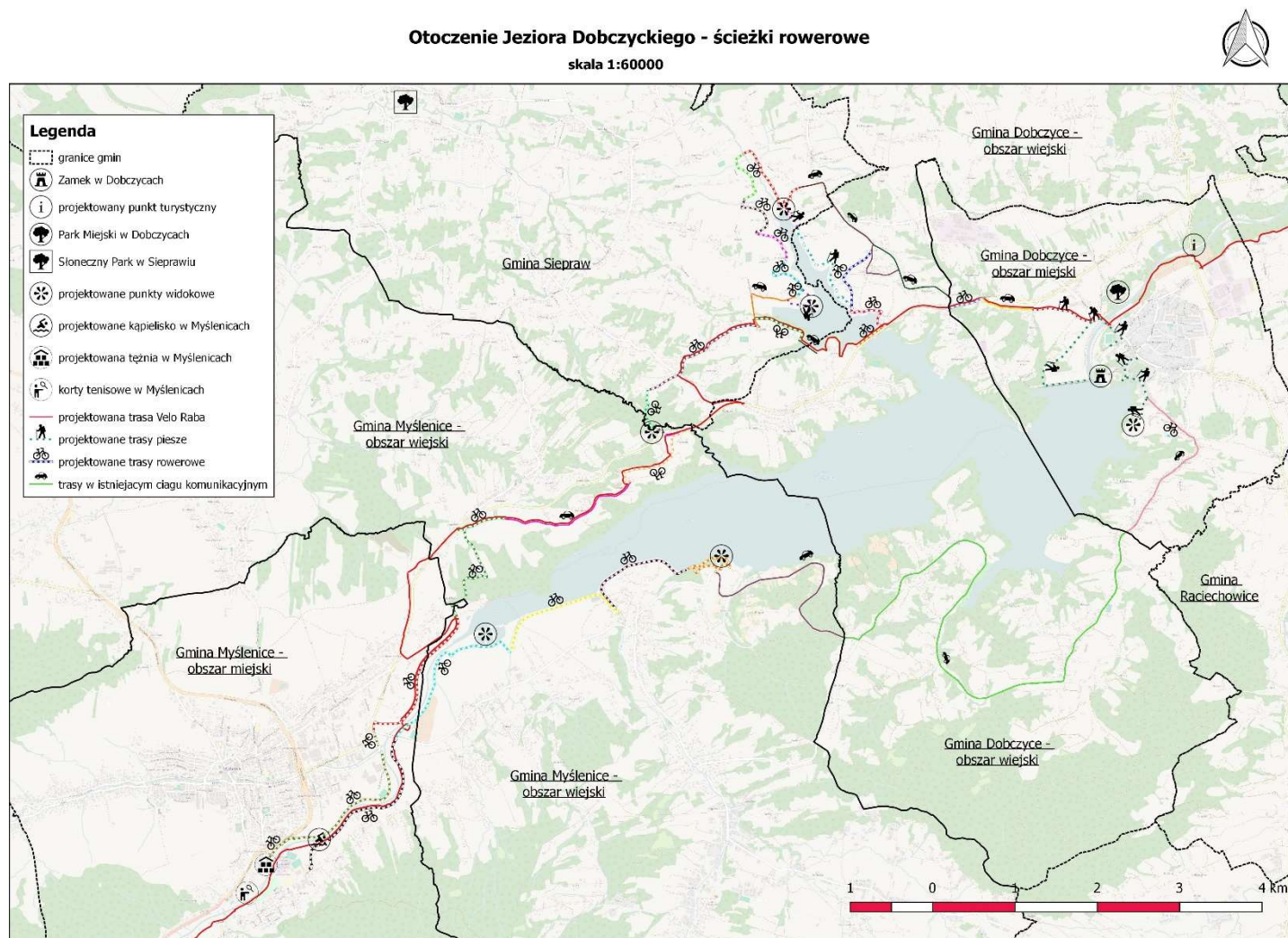




Tabela 20. Lista przedsięwzięć Planu Rozwoju Zbiornika Dobczyckiego – inwestycje przedsiębiorców

Lp.	Nazwa /opis zadania/ Miejsce realizacji	Okres realizacji	Oczekiwane wskaźniki produktu i rezultatu*	Całkowity koszt inwestycji w PLN	w tym:		Wnioskodawca/ Partnerzy projektu
					Planowane dofinansowanie w PLN	Wkład własny w PLN	
11.	<p>Powstanie Centrum Edukacji Ekologicznej wraz z wieżą widokową nad Zbiornikiem Dobczyckim</p> <p>Zadanie zakłada budowę siedziby Centrum Edukację Ekologiczną które prowadziło będzie działalność edukacyjną związaną z funkcjonowaniem Zbiornika i ekosystemów, jakie wykształciły się w związku z jego powstaniem. Wybudowana zostanie także wieża widokowa, umożliwiająca obserwację panoramy Zbiornika oraz wykształconej wokół przyrody. Projekt zakłada także zakup urządzeń monitorujących, połączenie z IMiGW oraz RZGW, a także budowę parkingu dla odwiedzających.</p> <p>Miejsce realizacji: Dobczyce.</p>	2017-2018	<p>Liczba wspartych obiektów turystycznych i rekreacyjnych (P): 1 szt.</p> <p>Liczba osób korzystających z obiektów turystyczno-rekreacyjnych wybudowanych/ zmodernizowanych w ramach projektu (R): 2500</p> <p>Wzrost zatrudnienia we wspieranych przedsiębiorstwach (R): 1 etat</p>	5 000 000,00	3 000 000,00	2 000 000,00	Miejskie Przedsiębiorstwo Wodociągów i Kanalizacji SA
12.	<p>Utworzenie profesjonalnego centrum rekreacji dla turystów i mieszkańców w otoczeniu Zbiornika Dobczyckiego</p> <p>Przedsięwzięcie zakłada przystosowanie istniejącego lokalu na potrzeby profesjonalnego centrum rekreacyjnego</p>	2017	Liczba wspartych obiektów turystycznych i rekreacyjnych (P): 1 szt.	800 000,00	540 000,00	260 000,00	+Fit Myślenice



	<p>poprzez zakup profesjonalnych urządzeń treningowych oraz niezbędnego wyposażenia i akcesoriów. Planowane jest także uruchomienie sauny.</p> <p>Miejsce realizacji: Myślenice</p>		<p>Liczba osób korzystających z obiektów turystyczno-rekreacyjnych wybudowanych/zmodernizowanych w ramach projektu (R): 600</p> <p>Wzrost zatrudnienia we wspieranych przedsiębiorstwach (R): 1 etat</p>				
13.	<p>Utworzenie lokalu gastronomicznego w otoczeniu Zbiornika Dobczyckiego</p> <p>Założeniem projektu jest otwarcie lokalu gastronomicznego na terenie miasta Myślenice oraz wyposażenie go w niezbędny sprzęt do jego uruchomienia. Zaplanowano wykonanie adaptacji lokalu na potrzeby gastronomii poprzez wykonanie prac elektrycznych, hydraulicznych, wykończeniowych oraz związanych z podłączeniem gazu. Lokal zostanie wyposażony w niezbędne meble, naczynia oraz urządzenia umożliwiające prowadzenie działalności gospodarczej. W zakres przedsięwzięcia wliczono także koszty jego promocji.</p> <p>Miejsce realizacji: Myślenice</p>	2017	<p>Liczba wspartych obiektów turystycznych i rekreacyjnych (P): 1 szt.</p> <p>Liczba osób korzystających z obiektów turystyczno-rekreacyjnych wybudowanych/zmodernizowanych w ramach projektu (R): 1500</p> <p>Wzrost zatrudnienia we wspieranych przedsiębiorstwach (R)</p>	60 000,00	36 000,00	24 000,00	Burger Factory



14.	<p>Utworzenie bazy wypoczynkowej w otoczeniu Zbiornika Dobczyckiego</p> <p>Przedsięwzięcie zakłada utworzenie miejsca wypoczynkowego w otoczeniu Zbiornika Dobczyckiego, na terenie miejscowości Droginia poprzez budowę altany i zagospodarowania terenu wokół niej pod kątem turystycznym i rekreacyjnym. Ponadto, zaplanowano otworzenie wypożyczalni rowerków wodnych poprzez zakup rowerków i przygotowanie terenu do korzystania z nich.</p> <p>Miejsce realizacji: Droginia</p>	2018-2019	<p>Liczba wspartych obiektów turystycznych i rekreacyjnych (P): 1 szt.</p> <p>Liczba osób korzystających z obiektów turystyczno-rekreacyjnych wybudowanych/zmodernizowanych w ramach projektu (R): 1500</p> <p>Wzrost zatrudnienia we wspieranych przedsiębiorstwach (R): 1 etat</p>	110 000,00	66 000,00	44 000,00	Firma Usługowo-Produkcyjna ALU-SAL Józef Salawa
15.	<p>Utworzenie zespołu ujeżdżalni i obiektów towarzyszących oraz zakup sprzętu w celu rozwoju turystyki i rekreacji konnej w bezpośrednim sąsiedztwie Zbiornika Dobczyckiego, w miejscowości Czechówka.</p> <p>Przedsięwzięcie zakłada:</p> <ul style="list-style-type: none">• budowę zespołu ujeżdżalni (wyrównanie terenu, drenaż, umocnienie skarp, wymiana podłoża, rozłożenie mat specjalistycznych, utwardzenie kamienne, piasek i flizelina);	2017	<p>Liczba wspartych obiektów turystycznych i rekreacyjnych (P): 1 szt.</p> <p>Liczba osób korzystających z obiektów turystyczno-rekreacyjnych wybudowanych/zmodernizowanych w ramach</p>	300 000,00	180 000,00	120 000,00	Tomasz Sadowski Osoba fizyczna prowadząca działalność gospodarczą Przedsiębiorstwo w trakcie procedury rejestracji na moment złożenia Planu



	<ul style="list-style-type: none">• budowę obiektów towarzyszących w tym zakup namiotu krytej ujeżdżalni w okresie zimowym;• zakup sprzętu technicznego umożliwiającego obsługę i konserwację ujeżdżalni (traktor, walec, brony, itp.).• doprowadzenie mediów (woda i prąd). <p>Nowoutworzona ujeżdżalnia zapewni możliwość prowadzenia jeździeckich zajęć sportowych i rekreacyjnych dla dzieci, młodzieży i dorosłych mieszkańców okolicznych miejscowości oraz turystów.</p> <p>Miejsce realizacji: Czechówka</p>		projektu (R): 2500 Wzrost zatrudnienia we wspieranych przedsiębiorstwach (R): 1 etat				
16.	<p>Wypożyczalnia kajaków w otoczeniu Zbiornika Dobczyckiego</p> <p>Zakup 20 kajaków wraz z samochodem i przyczepą do ich transportu w celu rozwoju turystyki i rekreacji w otoczeniu Zbiornika Dobczyckiego.</p> <p>Miejsce realizacji: Dobczyce</p>	2018	Liczba wspartych obiektów turystycznych i rekreacyjnych (P): 1 szt. Liczba osób korzystających z obiektów turystyczno-rekreacyjnych wybudowanych/zmodernizowanych w ramach projektu (R) Wzrost zatrudnienia we wspieranych	100 000,00	60 000,00	40 000,00	roburSTUDIO.com Robert Grzegorzak



			przedsiębiorstw ach (R)				
17.	<p>Uruchomienie lokalu gastronomicznego wraz z wypożyczalnią sprzętu turystycznego w otoczeniu Zbiornika Dobczyckiego</p> <p>W ramach projektu zaplanowano:</p> <ol style="list-style-type: none">1. Uruchomienie lokalu gastronomicznego (kawiarnia)2. Wynajem pokoi3. Uruchomienie wypożyczalni sprzętu turystycznego4. Dowóz osób przez wykwalifikowanego kierowcę do znanych i ciekawych miejsc5. Kolarstwo górskie, ekstremalne trasami zlokalizowanymi w lesie6. Paintball. <p>Zakres projektu:</p> <ol style="list-style-type: none">1. Budowa drogi dojazdowej do obiektu;2. Niwelacja terenu3. Odwodnienie terenu4. Ogrodzenie terenu wokół działek, również w lesie5. Wyposażenie kawiarni6. Zakup sprzętu do paintball7. Zakup samochodu do przewozów większej ilości osób8. Reklama <p>Miejsce realizacji: Droginia</p>	2018-2020	<p>Liczba wspartych obiektów turystycznych i rekreacyjnych (P): 1 szt.</p> <p>Liczba osób korzystających z obiektów turystyczno-rekreacyjnych wybudowanych/ zmodernizowanych w ramach projektu (R): 2500</p> <p>Wzrost zatrudnienia we wspieranych przedsiębiorstwach (R): 1 etat</p>	200 000,00	120 000,00	80 000,00	<p>Maria Węclaw</p> <p>Osoba fizyczna prowadząca działalność gospodarczą</p> <p>Przedsiębiorstwo w trakcie procedury rejestracji na moment złożenia Planu</p>
18.	<p>Uruchomienie gospodarstwa agroturystycznego wraz z wypożyczalnią sprzętu sportowego w otoczeniu Zbiornika Dobczyckiego</p> <p>W ramach przedsięwzięcia zakłada się:</p>	2018-2020	<p>Liczba wspartych obiektów turystycznych i rekreacyjnych (P): 1 szt.</p>	200 000,00	120 000,00	80 000,00	<p>Usługi Ogrodnicze</p> <p>Marek Czarniak</p>



<p>1. Utworzenie wypożyczalni sprzętu sportowego – zakup sprzętu przeznaczonego do zakupu (rowerów, rolek, kijów do nordic walking, itp.);</p> <p>2. Uruchomienie gospodarstwa agroturystycznego dla dzieci w wieku przedszkolnym i wczesnoszkolnym (grupy zorganizowane i klienci indywidualni). W gospodarstwie ukierunkowanym na potrzeby najmłodszych turystów zorganizowane będą:</p> <ul style="list-style-type: none">• ogród doświadczeń (edukacja na temat świata roślin i zwierząt, ogródek z warzywami i ziołami, obserwowanie hodowli: dżdżownic, mrówek, pszczół, mini zoo (króliki), wykonywanie prostych eksperymentów i doświadczeń, edukacja na temat ochrony środowiska, na temat bezpiecznych zachowań, np. bezpieczne wakacje czy ferie zimowe, bezpieczny w lesie, nad wodą, w górach itd.);• warsztaty kulinarne dla dzieci, przyrządzanie potraw z własnoręcznie zebranych produktów, edukacja na temat zdrowego odżywiania i zdrowego trybu życia (różne rodzaje sportów), aktywne, spędzanie czasu wolnego;• strefa do grillowania• imprezy tematyczne lub okazjonalne z animatorem, zabawy ruchowe, mini zawody;• zajęcia plastyczne i plastyczno – techniczne;		<p>Liczba osób korzystających z obiektów turystyczno-rekreacyjnych wybudowanych/zmodernizowanych w ramach projektu (R): 2500</p> <p>Wzrost zatrudnienia we wspieranych przedsiębiorstwach (R): 1 etat</p>				
---	--	---	--	--	--	--



	<ul style="list-style-type: none">• plac zabaw;• "Magiczna chatka" czyli miejsce interaktywne, sterowane na zasadzie kina 5D, efekty wpływające na zmysły: koloroterapia, aromaterapia, dźwięk, różne przedmioty o ciekawych fakturach. Do tego w obiekcie znajdować się będą tablice manipulacyjne i konstrukcyjne oraz specjalne kąciki czy strefy do wykonywania zadań związanych np. z wodą czy piaskiem kinetycznym itd.; <p>3. Utworzenie specjalnej oferty skierowanej do osób starszych- seniorów np. wieczorki poetyckie, wieczory wspomnień, kluby zainteresowań np. książki, szachy, wędkarstwo; grill np. z okazji urodzin czy spotkania po latach; warsztaty plastyczne np. ceramika, malarstwo, rękodzieło, haftowanie; aktywne spędzanie czasu: joga, nordic walking. Spotkania seniorów z przedszkolakami. Opieka wykwalifikowanej pielęgniarki.</p> <p>4. Dowóz osób przyjezdnych przez wykwalifikowanego kierowcę do znanych i ciekawych miejsc (Myślenice - stok narciarski, Dobczyce- Zamek, Wieliczka, Bochnia, Kraków, Zakopane, Wadowice, Kalwaria, Oświęcim itd.)</p> <p>W zakres projektu wchodzi:</p> <ol style="list-style-type: none">1. Budowa drogi dojazdowej do obiektu;2. Niwelacja terenu3. Odwodnienie terenu4. Montaż niezbędnych obiektów: zadanej altany z grillem, placu zabaw,						
--	--	--	--	--	--	--	--



	magazynu do umieszczenia sprzętu sportowego; 5. Budowa budynku parterowego ok. 60 m ² ; 6. Utworzenie „Magicznej Chatki” wraz z wyposażeniem (m.in. profesjonalny sprzęt multimedialny). Miejsce realizacji: Drogoinia						
19.	Ośrodek Campingowy w otoczeniu Zbiornika Dobczyckiego: Ośrodek Campingowy: <ul style="list-style-type: none">• camping z kuchnią turystyczną, domkami całorocznymi, altanami mieszkalnymi, parcelami dla camperów i przyczep, wytyczonymi parcelami namiotowymi, polem namiotowym, węzłem sanitarnym z punktem sanitarnej obsługi camperów i przyczep campingowych, psim ogródkiem, terenem rekreacji• parking dla klientów obiektu i wewnętrzny parking dla campingu• zieleń izolacyjna i dekoracyjna• istniejąca i projektowana infrastruktura techniczna• niwelacja terenu korygująca jego ukształtowanie i spadki• skablowanie napowietrznej linii energetycznej i ewentualna budowa nowej stacji trafo Rewitalizacja bezpośredniego otoczenia Ośrodka Campingowego – założenie parkowe z programem rekreacyjnym – zieleń parkowo-rekreacyjna z	2017-2020	Liczba wspartych obiektów turystycznych i rekreacyjnych (P): 1 szt. Liczba osób korzystających z obiektów turystyczno-rekreacyjnych wybudowanych/ zmodernizowanych w ramach projektu (R): 3500 Wzrost zatrudnienia we wspieranych przedsiębiorstwach (R): 2 etaty	8 000 000,00	6 000 000,00	2 000 000,00	SNOW GROUP Spółka z Ograniczoną Odpowiedzialnością Spółka Komandytowa NEOPROFIL spółka jawna Rafał Herzyk, Adam Prokop Neoprofil Construction Products Spółka z o.o.



	<p>wydzielonym terenem „Małpiego Gaju” z torem przeszkód, parkiem linowym i polem do mini golfa,</p> <ul style="list-style-type: none">– urządzenia rekreacyjno-sportowe (boiska, oczko wodne itp.) i obiekty otwarte (zadaszony grill, altany itp.)– otwarty i zadaszony basen o raz zaplecze sanitarne (w południowej, wyżej położonej części terenu),– ciągi komunikacji drogowej, ciągi spacerowe i trasa rowerowa– istniejąca i projektowana zieleń izolacyjna i dekoracyjna– istniejąca i projektowana infrastruktura techniczna <p>Przebudowa i rozbudowa ogólnie dostępnego parkingu w ciągu parkowo-rekreacyjnym Zarabia</p> <ol style="list-style-type: none">1. korekta istniejącej drogi dojazdowej i wydzielenie dróg, ciągu spacerowego i rowerowego do parkingu,2. elementy małej architektury i infrastruktury technicznej3. zieleń izolacyjna i dekoracyjna <p>Miejsce realizacji: Myślenice</p>						
20.	<p>Rewaloryzacja i rewitalizacja rejonu dolnej stacji kolei 1-osobowej z rozszerzeniem programu rekreacyjno-sportowego</p> <ul style="list-style-type: none">• przebudowa/rozbudowa dolnej stacji,• modernizacja istniejącego parkingu i rozbudowa ciągów pieszych,• realizacja obiektów towarzyszących	2017-2020	Liczba wspartych obiektów turystycznych i rekreacyjnych (P): 1 szt.	10 000 000,00	6 000 000,00	4 000 000,00	SNOW GROUP Spółka z Ograniczoną Odpowiedzialnością Spółka Komandytowa



	<p>obiektom i budowlom rekreacyjno-sportowym (mała gastronomia, wypożyczalnia, sanitariaty, stacja pompowni i trafo itp.)</p> <ul style="list-style-type: none">realizacja alternatywnych lub uzupełniających się funkcji rekreacyjno-sportowych, takich jak: stok narciarski dla początkujących, zjeżdżalnia grawitacyjnej, tor toubingowy ze sztuczną nawierzchnią, basen ze skocznią najazdową, lodowisko rekreacyjne, pionowy tunel aerodynamiczny (czyli symulator swobodnego spadania), ścianka wspinaczkowaistniejąca i projektowana zieleń izolacyjna i dekoracyjnaistniejąca i projektowana infrastruktura techniczna <p>Estrada wraz instalacją nagłośnienia i oświetleniową Przyczepy gastronomiczne food truck Pneumatyczna infrastruktura rekreacyjna (ścianka wspinaczkowa, zjeżdżalnia dla dzieci itp.) Namiot gastronomiczny Mobilna łaźnia Mobilne szatnie i przebieralnie, Leżaki Telebimy</p> <p>Wymiana istniejącej kolei krzeselkowej 1-os na wyprzęganą kolej krzeselkową, lub kolej typu Telemix, Kombibahn, Zakup sprzętu do awaryjnej ewakuacji pasażerów kolei 1-osobowej Uruchomienie przenośnika taśmowego do</p>		<p>Liczba osób korzystających z obiektów turystyczno-rekreacyjnych wybudowanych/zmodernizowanych w ramach projektu (R): 3500</p> <p>Wzrost zatrudnienia we wspieranych przedsiębiorstwach (R): 2 etaty</p>				<p>NEOPROFIL spółka jawna Rafał Herzyk, Adam Prokop</p> <p>Neoprofil Construction Products Spółka z o.o.</p>
--	---	--	--	--	--	--	--



<p>przemieszczania osób ze sprzętem narciarskim lub turystycznym Instalacja kamery na dolnej stacji KL 1-os, Instalacja na trasie KL 1-os kamery dedykowanej do streamingu TV przez operatora Webcamera. Instalacja systemu obsługi parkingów Uruchomienie symulatora swobodnego spadania Utworzenie rowerowej trasy Family pod koleją 1-os. Uruchomienie atrakcji wodnych na Zarabiu Budowa domków kempingowych Utworzenie toru rolkowego Uruchomienie całorocznego toru do snowtoubingu Uruchomienie zjeżdźalni grawitacyjnej Uruchomienie snow factory- zakup instalacji do wytwarzania śniegu w dodatnich temperaturach Utworzenie Skate parku Uruchomienie lodowiska rekreacyjnego Utworzenie parku linowego Uruchomienie wypożyczalni rowerów Uruchomienie wypożyczalni nartorolek Budowa zaplecza gastronomicznego w dzielnicy Zarabie Uruchomienie stoku szkoleniowego w kierunku ul. Parkowej i rzeki Raby Uruchomienie łowiska komercyjnego dla wędkarzy na rzece Raba Instalacja ekranu LED przy trasie Kraków – Zakopane Zakup busów do przewożenia pasażerów Zakup quada</p> <p>Miejsce realizacji: Myślenice</p>						
--	--	--	--	--	--	--



21.	rozbudowa stacji narciarskiej i zagospodarowanie turystyczne góry Chełm w otoczeniu zbiornika dobczyckiego Wymiana istniejącej kolei krzesłkowej 1-os na wyprężaną kolej krzesłkową, lub kolej typu Telemix, Kombibahn, - budowa nowej trasy zjazdowej -automatyzacja i modernizacja systemu naśnieżania, - modernizacja infrastruktury elektro – energetycznej, - uruchomienie wypożyczalni i serwisu sprzętu sportowego - zakup elementów zabezpieczenia i oznaczenia tras zjazdowych (materace, siatki, wysięgniki na siatki, tyczki, tablice, znaki) - zakup przenośnika taśmowego do przemieszczania osób ze sprzętem narciarskim lub turystycznym Zakup sprzętu do awaryjnej ewakuacji pasażerów kolei 4 osobowej Uruchomienie przenośnika taśmowego do przemieszczania osób ze sprzętem narciarskim lub turystycznym Instalacja kamery dedykowanej do streamingu TV przez operatora Webcamera - Rozbudowa części gastronomicznej Karczmy na Górze Chełm, budowa domków campingowych Instalacja systemu obsługi parkingów Utworzenie tyrolki na linie stalowej – najdłuższej w Polsce i jednej z najdłuższych na świecie Utworzenie rowerowych tras downhillowych, 4cross'owych i freeride'owych z Góry Chełm na Zarabie, Uruchomienie całorocznego toru do snowtoubingu	2017-2020	Liczba wspartych obiektów turystycznych i rekreacyjnych (P): 1 szt. Liczba osób korzystających z obiektów turystyczno-rekreacyjnych wybudowanych/ zmodernizowanych w ramach projektu (R): 3500 Wzrost zatrudnienia we wspieranych przedsiębiorstwach (R): 2 etaty	10 000 0000,0 0	6 000 000,00	4 000 000,00	SNOW GROUP Spółka z Ograniczoną Odpowiedzialnością Spółka Komandytowa NEOPROFIL spółka jawna Rafał Herzyk, Adam Prokop Neoprofil Construction Products Spółka z o.o.
-----	--	-----------	---	--------------------	--------------	--------------	--



	<p>Uruchomienie monitoringu wizyjnego - modernizacja/uporządkowanie istniejącej sieci komputerowo - światłowodowej Uruchomienie zjeżdżalni grawitacyjnej Uruchomienie Snow Factory – zakup instalacji do wytwarzania śniegu w dodatnich temperaturach Utworzenie parku linowego Uruchomienie wypożyczalni rowerów Uruchomienie wypożyczalni nartorolek Brukowanie otoczenia Karczmy Instalacja ekranu LED Zakup busów do przewożenia pasażerów Zakup ratraka-maszyny do utrzymania tras zjazdowych Uruchomienie pawilonu gastronomicznego przy dolnej stacji KL 4os.</p> <p>Miejsce realizacji: Myślenice</p>						
22.	<p>Utworzenie przystani wodnej/mariny w Zatoce Zakliczyńskiej</p> <p>Przedsięwzięcie zakłada utworzenie przystani wodnej/mariny z możliwością przetrzymywania sprzętu/wypożyczania sprzętu pływającego i turystycznego, budowa kortu tenisowego. W zakres projektu wchodzi przygotowanie terenu budowa przystani, zakup sprzętu.</p> <p>Miejsce realizacji: Zakliczyn</p>	<p>Po zatwierdzeniu udostępnienia Zatoki Zakliczyńskiej</p>	<p>Liczba wspartych obiektów turystycznych i rekreacyjnych (P): 1 szt.</p> <p>Liczba osób korzystających z obiektów turystyczno-rekreacyjnych wybudowanych/zmodernizowanych w ramach projektu (R): 2500</p>	50 000,00	30 000,00	20 000,00	<p>Maciej Mirek os. Prywatna Osoba fizyczna prowadząca działalność gospodarczą Przedsiębiorstwo w trakcie procedury rejestracji na moment złożenia Planu</p>



			Wzrost zatrudnienia we wspieranych przedsiębiorstwach (R)				
23.	<p>Centrum naukowo – historyczne w otoczeniu Zbiornika Dobczyckiego</p> <p>Budowa lub adaptacja istniejących obiektów w celu stworzenia przyjaznego centrum dla dzieci i dorosłych.</p> <p>Miejsce realizacji; gmina Dobczyce, miasto Dobczyce</p> <p>Centrum naukowo-historyczne to obiekt o charakterze turystyczno-edukacyjnym, w którym zarówno prezentowane będą (w różnych formach, nie tylko w tradycyjnej ale także z wykorzystaniem technik multimedialnych, w formie organizowanych wydarzeń, itp.) ekspozycje i ciekawostki o charakterze historycznym, związane z funkcjonowaniem Zbiornika Dobczyckiego z jego otoczeniem, jak również realizowane będą działania o charakterze edukacyjnym (eksperymenty, pokazy, wystawy, wydarzenia), które nawiązywały będą do funkcjonowania Zbiornika i jego otoczenia, jego walorów przyrodniczo-krajobrazowych, funkcji, którą pełni, itp.</p>	2020	<p>Liczba wspartych obiektów turystycznych i rekreacyjnych (P): 1 szt.</p> <p>Liczba osób korzystających z obiektów turystyczno-rekreacyjnych wybudowanych/ zmodernizowanych w ramach projektu (R): 2500</p> <p>Wzrost zatrudnienia we wspieranych przedsiębiorstwach (R): 1 etat</p>	1 000 000,00	600 000,00	400 000,00	Fundacja PARABOLA
24.	<p>Uruchomienie wypożyczalni sprzętu z zapleczem gastronomicznym w otoczeniu Zbiornika Dobczyckiego</p>	2016-2018	<p>Liczba wspartych obiektów turystycznych</p>	500 000,00	300 000,00	200 000,00	Łukasz Bajer Osoba fizyczna prowadząca



	<p>W zakres projektu wchodzi budowa wiaty, budynku, utwardzenie terenu, zakup lub dzierżawa gruntu, zakup wyposażenia, obsługa</p> <p>Miejsce realizacji: gmina Dobczyce, miasto Dobczyce</p>		<p>i rekreacyjnych (P): 1 szt.</p> <p>Liczba osób korzystających z obiektów turystyczno-rekreacyjnych wybudowanych/zmodernizowanych w ramach projektu (R): 2 500</p> <p>Wzrost zatrudnienia we wspieranych przedsiębiorstwach (R): 4 etaty</p>				<p>działalność gospodarczą Przedsiębiorstwo w trakcie procedury rejestracji na moment złożenia Planu</p>
25.	<p>Rozbudowa lokalu gastronomicznego w celu obsługi większej liczby turystów w otoczeniu Zbiornika Dobczyckiego</p> <p>Przedsięwzięcie zakłada rozbudowę lokalu gastronomicznego w szczególności pod kątem obsługi większych grup turystycznych, zwrot poniesionych kosztów zakupu działki, doposażenie kuchni i nowych stanowisk pracy, wyposażenie planowanej Sali konsumpcyjnej, budowa tarasu i ogrodu widokowego</p> <p>Miejsce realizacji: Kornatka</p>	2016-2017	<p>Liczba wspartych obiektów turystycznych i rekreacyjnych (P): 1 szt.</p> <p>Liczba osób korzystających z obiektów turystyczno-rekreacyjnych wybudowanych/zmodernizowanych w ramach projektu (R): 1500</p>	3 800 000,00	2 565 000,00	1 235 000,00	<p>Restauracja STARA KUŹNIA Marian Jasek</p>



			Wzrost zatrudnienia we wspieranych przedsiębiorstwach (R): 1 etat				
26.	<p>Rozbudowa istniejącego lokalu gastronomicznego w otoczeniu Zbiornika Dobczyckiego</p> <p>Przedsięwzięcie zakłada rozbudowę lokalu gastronomicznego funkcjonującego na terenie miasta Dobczyce, dzięki czemu będzie można powiększyć asortyment oferowanych potraw, obsługiwać większą liczbę turystów, w tym grupy zorganizowane, zwiększyć zatrudnienie.</p> <p>W zakres przedsięwzięcia wchodzi remont i modernizacja pomieszczeń, ich adaptacja i wyposażenie pod kątem lokalu gastronomicznego.</p> <p>Miejsce realizacji: Dobczyce</p>	2016-2017	<p>Liczba wspartych obiektów turystycznych i rekreacyjnych (P): 1 szt.</p> <p>Liczba osób korzystających z obiektów turystyczno-rekreacyjnych wybudowanych/zmodernizowanych w ramach projektu (R): 1500</p> <p>Wzrost zatrudnienia we wspieranych przedsiębiorstwach (R): 1 etat</p>	300 000,00	180 000,00	120 000,00	Pizzeria "Camaro" Tomasz Stagraczyński
27.	<p>Utworzenie Centrum Rekreacji i Wypoczynku w Dobczycach</p> <p>Celem projektu jest stworzenie centrum rekreacji i wypoczynku w Dobczycach poprzez</p> <ul style="list-style-type: none">• Rozbudowę i modernizację lokalu gastronomicznego "Kociołek"• Uruchomienie wypożyczalni sprzętu turystycznego• Otwarcie parku linowego	2016-2017	<p>Liczba wspartych obiektów turystycznych i rekreacyjnych (P): 1 szt.</p> <p>Liczba osób korzystających z obiektów turystyczno-rekreacyjnych</p>	1 100 000,00	660 000,00	440 000,00	Business Wizard Janusz Selwa



	<ul style="list-style-type: none">• Stworzenie profesjonalnej strony internetowej <p>W zakres projektu wchodzi:</p> <ul style="list-style-type: none">• Rozbudowa i modernizacja lokalu gastronomicznego "Kociołek" w Dobczycach poprzez - budowę dodatkowej sali konsumpcyjnej wielkości 100 m2 która będzie pokryta dachówką ceramiczną z oknami dachowymi, ściany w pełni przeszklone, uruchomienie sauny wraz z jacuzzi;• Uruchomienie wypożyczalni sprzętu turystycznego, poprzez:<ul style="list-style-type: none">○ zakup rowerów i kajaków,○ budowę budynku gospodarczego który będzie pełnił funkcję przechowywania sprzętu, oraz garażu dla samochodu wożącego klientów○ zakup samochodu oraz przyczepy do odwożenia klientów na miejsce spływu oraz odbioru z miejsca końcowego - utwardzenie i wyłożenie kostką wjazdu i parkingu dla samochodów• Otwarcie parku linowego w na drzewach znajdujących się wokół działki• Stworzenie profesjonalnej strony internetowej gdzie będzie można rezerwować sprzęt, miejsca w parku linowym oraz uzyskać informacje		wybudowanych/ zmodernizowanych w ramach projektu (R): 1500 Wzrost zatrudnienia we wspieranych przedsiębiorstwach (R): 1 etat				
--	--	--	---	--	--	--	--



	o lokalnych atrakcjach i trasach turystycznych						
	Miejsce realizacji: Dobczyce						
28.	<p>Rozwój usług gastronomicznych w otoczeniu Zbiornika Dobczyckiego</p> <p>Przedsięwzięcie zakłada rozwój usług gastronomicznych oferowanych przez przedsiębiorstwo i możliwość obsługi większej liczby osób, w tym zorganizowanych grup turystów, poprzez zakup niezbędnego sprzętu i wyposażenia gastronomicznego. Obecnie przedsiębiorstwo świadczy usługi cateringowe między innymi na rzecz zorganizowanych grup turystów odwiedzających miasto Dobczyce, istnieje także możliwość obsługi turystów indywidualnych. Z usług przedsiębiorstwa korzystają także obiekty o charakterze turystycznym, które nie posiadają własnego zaplecza gastronomicznego, szczególnie podczas organizowanych przez nie imprez i wydarzeń różnego typu.</p> <p>Realizacja projektu umożliwi otworzenie stałego lokalu gastronomicznego, w dogodnym punkcie w centrum Dobczyc, w pobliżu Wzgórza Staromiejskiego, dzięki czemu przedsiębiorstwo będzie mogło świadczyć usługi gastronomiczne na rzecz turystów.</p> <p>Miejsce realizacji: Dobczyce</p>	2017	<p>Liczba wspartych obiektów turystycznych i rekreacyjnych (P): 1 szt.</p> <p>Liczba osób korzystających z obiektów turystyczno-rekreacyjnych wybudowanych/zmodernizowanych w ramach projektu (R): 1500 os.</p> <p>Wzrost zatrudnienia we wspieranych przedsiębiorstwach (R): 1 etat</p>	70 000,00	42 000,00	28 000,00	WACH-GASTRO Józef Wach
29.	Loty widokowe parolotnią w otoczeniu Zbiornika Dobczyckiego	2017	Liczba wspartych obiektów	700 000,00	420 000,00	280 000,00	GringoFly Jan Rentowski



	<p>Przedsięwzięcie zakłada zakup niezbędnego sprzętu i wyposażenia umożliwiającego oferowanie lotów paralotnią nad Zbiornikiem Dobczyckim i jego otoczeniem (m.in. paralotni, uprzęży, spadochronów, sprzętu komunikacyjnego, transportowego, wyciągarki, odzieży ochronnej, uprzęży, sprzętu biurowego, dzierżawy terenu)</p> <p>Miejsce realizacji: gmina Dobczyce, miasto Dobczyce</p>		<p>turystycznych i rekreacyjnych (P): 1 szt.</p> <p>Liczba osób korzystających z obiektów turystyczno-rekreacyjnych wybudowanych/zmodernizowanych w ramach projektu (R): 500</p> <p>Wzrost zatrudnienia we wspieranych przedsiębiorstwach (R): 1 etat</p>				
30.	<p>Rozwój oferty dla turystów i mieszkańców poprzez rozbudowę restauracji w otoczeniu Zbiornika Dobczyckiego</p> <p>Przedsięwzięcie zakłada rozwój oferty gastronomicznej i możliwość obsługi większej liczby osób, w tym zorganizowanych grup turystów, poprzez rozbudowę restauracji oraz niezbędnego sprzętu i wyposażenia gastronomicznego</p> <p>Miejsce realizacji: Dobczyce</p>	2017	<p>Liczba wspartych obiektów turystycznych i rekreacyjnych (P): 1 szt.</p> <p>Liczba osób korzystających z obiektów turystyczno-rekreacyjnych wybudowanych/zmodernizowanych w ramach projektu (R): 1500</p>	87 000,00	52200,00	34 800,00	Restauracja "CARMEN" Mieczysław Bulga



			Wzrost zatrudnienia we wspieranych przedsiębiorstwach (R): 1 etat				
31.	<p>Utworzenie centrum rekreacyjno-kulturalno-społecznego w otoczeniu Zbiornika Dobczyckiego</p> <p>Przedsięwzięcie zakłada utworzenie centrum rekreacyjno-kulturalno-społecznego, dzięki któremu możliwe będzie rozszerzenie oferty tego typu na terenie otoczenia Zbiornika Dobczyckiego, zwiększenie oferty aktywnego spędzania wolnego czasu dla mieszkańców i turystów, aktywizację młodzieży, zwiększenie atrakcyjności otoczenia Zbiornika Dobczyckiego.</p> <p>W zakres projektu wchodzi:</p> <ul style="list-style-type: none">• Budowa siedziby centrum – wielofunkcyjnego budynku, w którym świadczona będzie oferta rekreacyjna, kulturalna i społeczna;• Zakup niezbędnego wyposażenia. <p>W ramach centrum funkcjonować będą m.in. profesjonalne centrum treningowe, kawiarenka, odbywały się w nim będą zajęcia pozalekcyjne dla dzieci, młodzieży, dorosłych (o charakterze rekreacyjnym, edukacyjnym, hobbystycznym, integracyjnym), imprezy okolicznościowe dla lokalnej społeczności i turystów (np. świąteczne). Centrum zajmować się będzie organizacją wycieczek rowerowych, rajdów, spacerów, nordic walking, itp. wokół Zbiornika, spotkań</p>	2017-2018	<p>Liczba wspartych obiektów turystycznych i rekreacyjnych (P): 1 szt.</p> <p>Liczba osób korzystających z obiektów turystyczno-rekreacyjnych wybudowanych/zmodernizowanych w ramach projektu (R): 500</p> <p>Wzrost zatrudnienia we wspieranych przedsiębiorstwach (R): 1 etat</p>	1 500 000,00	1 012 500,00	487 500,00	G-Sport



	z interesującymi osobami (autorzy książek, podróżnicy, miłośnicy lokalnej historii, itp.). Miejsce realizacji: Borzęta						
32.	Utworzenie centrum fitnessu w Dobczycach Przedsięwzięcie zakłada utworzenie centrum fitnessu oferującego usługi z zakresu aktywnej rekreacji dla mieszkańców i turystów. W zakres projektu wchodzi budowa i wyposażenie budynku będącego siedzibą centrum. Miejsce realizacji: Dobczyce	2017-2019	Liczba wspartych obiektów turystycznych i rekreacyjnych (P): 1 szt. Liczba osób korzystających z obiektów turystyczno-rekreacyjnych wybudowanych/ zmodernizowanych w ramach projektu (R): 500 Wzrost zatrudnienia we wspieranych przedsiębiorstwach (R): 1 etat	1 200 000,00	810 000,00	390 000,00	Fit Stop
33.	Rozbudowa strefy SPA o gabinety oraz basen kąpielowy dla turystów, zespół 2 saun, grotty solnej i siłowni wraz z rozbudową restauracji W zakres projektu wchodzi: <ul style="list-style-type: none">• Rozbudowa strefy SPA o gabinety oraz basen kąpielowy dla turystów, zespół 2 saun, grotty solnej i siłowni,• Budowa zewnętrznych toalet, pod tarasem jako niezbędnych dla	2017	Liczba wspartych obiektów turystycznych i rekreacyjnych (P): 1 szt. Liczba osób korzystających z obiektów turystyczno-rekreacyjnych	3 565 000,00	2 406 375,00	1 158 625,00	Dwór Sieraków Sp. z o.o.



	<p>organizacji plenerowych imprez w parku,</p> <ul style="list-style-type: none">• Budowa ekologicznej oczyszczalni ścieków niezbędna do funkcjonowania obiektu,• Zabudowanie tarasu oranżerią, zwiększenie ilości dostępnych miejsc w restauracji <p>Miejsce realizacji: Sieraków</p> <p>Infrastruktura zakupiona w ramach projektu będzie ogólnodostępna dla wszystkich turystów oraz mieszkańców.</p>		<p>wybudowanych/ zmodernizowanych w ramach projektu (R): 2 500</p> <p>Wzrost zatrudnienia we wspieranych przedsiębiorstwach (R): 1 etat</p>				
34.	<p>Zagospodarowanie parku poprzez budowę sieci alejek parkowych, wraz z małą architekturą parkową (ławki, kosze na śmieci, oznaczenie znakami, oświetlenie) oraz wybrukowanie placu na tyłach Dworu przed oranżerią</p> <p>Miejsce realizacji: Sieraków</p> <p>Infrastruktura zakupiona w ramach projektu będzie ogólnodostępna dla wszystkich turystów oraz mieszkańców.</p>	2017	<p>Liczba wspartych obiektów turystycznych i rekreacyjnych (P): 1 szt.</p> <p>Liczba osób korzystających z obiektów turystyczno-rekreacyjnych wybudowanych/zmodernizowanych w ramach projektu (R): 2 500</p> <p>Wzrost zatrudnienia we wspieranych przedsiębiorstwach (R): 1 etat</p>	350 000,00	236 250,00	113 750,00	Dwór Sieraków Sp. z o.o.



35.	<p>Utworzenie kąpieliska z łowiskiem ryb i restauracją (pieczenie ryb)</p> <p>Miejsce lokalizacji projektu: Dobczyce</p> <p>Utworzenie naturalnego kąpieliska nad rzeką Rabą, w odległości około 500 m od zapory Zbiornika, wraz z utworzeniem łowiska ryb dla turystów i mieszkańców. Wykorzystanie pod kąpielisko i łowisko terenów po dawnym wyrobisku żwiru. Budowa budynku restauracji przy kąpielisku.</p>	2017-2018	<p>Liczba wspartych obiektów turystycznych i rekreacyjnych (P): 1 szt.</p> <p>Liczba osób korzystających z obiektów turystyczno-rekreacyjnych wybudowanych/zmodernizowanych w ramach projektu (R): 2 500</p> <p>Wzrost zatrudnienia we wspieranych przedsiębiorstwach (R): 1 etat</p>	6 000 000,00	4 050 000,00	1 950 000,00	Agnieszka Feliks Betomix betoniarnia
36.	<p>Rozwój usług turystycznych w otoczeniu Zbiornika Dobczyckiego poprzez rozbudowę restauracji</p> <p>Projekt zakłada rozbudowę budynku istniejącego Zajazdu i zakup niezbędnego wyposażenia w celu rozszerzenia oferty usług gastronomicznych świadczonych na rzecz turystów w otoczeniu Zbiornika Dobczyckiego. Zajazd położony jest w niedalekiej odległości od Zbiornika, przy drodze wojewódzkiej nr 967.</p> <p>Miejsce lokalizacji projektu: Stojowice</p>	2017-2018	<p>Liczba wspartych obiektów turystycznych i rekreacyjnych (P): 1 szt.</p> <p>Liczba osób korzystających z obiektów turystyczno-rekreacyjnych wybudowanych/zmodernizowanych w ramach</p>	1 500 000,00	1 012 500,00	487 500,00	ZAJAZD NA GÓRKACH Maria Sukta



			projektu (R): 2 500 Wzrost zatrudnienia we wspieranych przedsiębiorstw ach (R): 1 etat				
--	--	--	--	--	--	--	--



VIII. PODSUMOWANIE

Zbiorniki wodne, które zostały uznane za szczególnie istotne dla rozwoju województwa małopolskiego, zostały objęte wsparciem w ramach Regionalnego Programu Operacyjnego Województwa Małopolskiego na lata 2014-2020. Wybrane zbiorniki cechuje zarówno duży potencjał pod kątem rozwoju turystyki i rekreacji, jak również pełnienie innych, istotnych funkcji o charakterze lokalnym, jak i ponadlokalnym.

Tabela 21. Zbiorniki wodne objęte wsparciem w ramach RPO WM 2014-2020

Zbiornik objęty wsparciem w ramach RPO WM 2014-2020	Funkcje	Dostęp do zbiornika (możliwość bezpośredniego korzystania z jego wód)
Czorszyński	<ul style="list-style-type: none">• retencyjna (ochrona przeciwpowodziowa doliny Dunajca);• energetyczna (elektrownia szczytowo-pompowa o mocy 92 MW);• krajobrazowa;• rekreacyjna.	TAK (możliwość kąpieli, żeglowania, wędkowania i nurkowania)
Czchowski	<ul style="list-style-type: none">• retencyjna (wyrównanie przepływów i ochrona dolin przed powodzią, zmniejszenie fali powodziowej Dunajca i Wisły);• energetyczna (elektrownia przepływowa o mocy 4 MW);• krajobrazowa;• rekreacyjna.	TAK (możliwość kąpieli, żeglowania, wędkowania i nurkowania)
Dobczycki	<ul style="list-style-type: none">• pobór wody pitnej;• retencyjna (ochrona przeciwpowodziowa doliny Raby);• energetyczna (elektrownia przepływowa o mocy 2,5 MW);• krajobrazowa;• rekreacyjna.	NIE (obecnie dostęp do Zbiornika jest zablokowany z powodu poboru wody pitnej)
Klimkówka	<ul style="list-style-type: none">• retencyjna (obniżenie kulminacji fali powodziowej wzdłuż biegu rzeki Ropy);	TAK



	<ul style="list-style-type: none">energetyczna (szczytowa elektrownia o mocy 1,1 MW);krajobrazowa;rekreacyjna.	(możliwość kąpieli, żeglowania, wędkowania i nurkowania)
Przylasek Rusiecki	<ul style="list-style-type: none">zespół 14 stawów poeksploatacyjnych (po wyrobisku żwiru);rekreacyjna.	TAK (możliwość kąpieli i wędkowania)
Rożnowski	<ul style="list-style-type: none">pobór wody pitnej;retencyjna (wyrównanie przepływów i ochrona dolin przed powodzią, zmniejszenie fali powodziowej Dunajca i Wisły);energetyczna (elektrownia zbiornikowa o mocy 50 MW);krajobrazowa;rekreacyjna.	TAK (możliwość kąpieli, żeglowania, wędkowania i nurkowania)
Świnna Poręba (w budowie)	-	-

Obecnie Zbiornik Dobczycki jest jedynym zbiornikiem spośród wybranych do wsparcia w ramach Regionalnego Programu Operacyjnego Województwa Małopolskiego 2014-2020, który objęty jest zakazem wykorzystania wód w celach turystycznych i rekreacyjnych. Istniejący stan prawny i ograniczenia w wykorzystaniu Zbiornika wykluczają realizowanie jakichkolwiek działań zakładających użytkowanie jego wód w celach wypoczynkowych i rekreacyjnych. Z tego względu, wszystkie przedsięwzięcia mające na celu wykorzystanie turystyczno-rekreacyjnego potencjału Zbiornika koncentrują się na podejmowaniu interwencji w jego otoczeniu.

Ograniczenie możliwości wykorzystania Zbiornika Dobczyckiego pod kątem dostępu do jego wód skutkuje tym, iż w chwili obecnej najbardziej zasadne i racjonalne jest bazowanie na krajobrazowej funkcji Zbiornika w procesie rozwoju turystyki i rekreacji na obszarze objętym jego oddziaływaniem. Sposób wykorzystania otoczenia Zbiornika oraz jego walorów krajobrazowych jest w dużej mierze zależny od Gmin oraz innych podmiotów prowadzących działalność na ich obszarze oraz uniezależniony od istniejących ograniczeń.

Każdy ze zbiorników objętych wsparciem w ramach RPO WM 2014-2020 poza pełnieniem istotnych funkcji ochronnych (ochrona przeciwpowodziowa), gospodarczych (zasoby wód pitnych, energetyka wodna) oraz turystyczno-rekreacyjnych, pełni także funkcję krajobrazową. Pomimo antropogenicznego charakteru, zbiorniki wodne należą do głównych walorów krajobrazowych obszaru na którym są położone i stanowią atrakcję dla osób odwiedzających,



także pod kątem estetycznym. Możliwość wypoczyniania i uprawiania rekreacji w otoczeniu zbiorników, w dużym stopniu podnosi atrakcyjność aktywności, które nie są bezpośrednio związane z wykorzystaniem wód. Dobrym tego przykładem są wycieczki piesze i rowerowe, które bazują na walorach estetyczno-krajobrazowych obszaru lub zwiedzanie zabytków, które położone są nad wodami zbiorników, co w dużym stopniu podkreśla ich walory.

Kolejną istotną cechą zbiorników, umożliwiającą ich turystyczno-rekreacyjne wykorzystanie w sposób niezależny od bezpośredniego użytkowania wód, są ich walory przyrodnicze. Pomimo antropogenicznego pochodzenia i degradacji istniejących ekosystemów w miejscach budowy zbiorników, umożliwiły one wykształcenie się nowych, cennych przyrodniczo skupisk roślin i zwierząt (przede wszystkim ptaków). Zbiornik Dobczycki i jego otoczenie także stały się siedliskami występowania roślin i bytowania zwierząt wcześniej nieznajdujących się na tym terenie. Stanowi to dogodną bazę do rozwoju ekoturystyki.

Zakaz wykorzystania wód Zbiornika Dobczyckiego na cele turystyczne i rekreacyjne oznacza konieczność skupienia się na odpowiednim zagospodarowaniu jego otoczenia. W niniejszym Planie określono otoczenie Zbiornika jako obszar położony na terenie trzech gmin, w których granicach administracyjnych zawiera się Zbiornik Dobczycki, ograniczony do miejscowości położonych bezpośrednio nad Zbiornikiem oraz miejscowości i miejsc turystyczno-rekreacyjnych, które korzystają z walorów krajobrazowych i przyrodniczych Zbiornika oraz w których funkcjonują przedsiębiorstwa świadczące usługi turystyczno-rekreacyjne powiązane ze Zbiornikiem. Preferowanymi działaniami są przedsięwzięcia umożliwiające bezpośrednie wykorzystanie walorów krajobrazowych i przyrodniczych Zbiornika, jak również projekty umożliwiające szeroko pojęty rozwój infrastruktury turystycznej i okołoturystycznej, ukierunkowane na obsługę osób odwiedzających otoczenie Zbiornika.

Warto dodać, iż obecne skupienie się na odpowiednim zagospodarowaniu Zbiornika Dobczyckiego nie tylko umożliwi najbardziej efektywne wykorzystanie jego potencjału w istniejących warunkach i przy obowiązujących ograniczeniach, lecz także w dużym stopniu przyczyni się do rozwoju obszaru jego oddziaływania gdy zostanie rozszerzona funkcjonalność Zbiornika i zmniejszone zostaną ograniczenia w jego wykorzystaniu na rzecz turystyki i rekreacji. W długim okresie przyczyni się to do pełnego wykorzystania potencjału posiadanego przez Zbiornik oraz do rozwoju turystyki na obszarze objętym Planem.



SPIS TABEL

Tabela 1. Liczba ludności poszczególnych gmin powiatu myślenickiego w 2014 roku.....	20
Tabela 2. Przyrost naturalny w gminie Dobczyce w latach 2005-2014.....	20
Tabela 3. Saldo migracji w gminie Dobczyce w latach 2005-2014.....	20
Tabela 4. Przyrost naturalny w gminie Myślenice w latach 2005-2014.....	21
Tabela 5. Saldo migracji w gminie Myślenice w latach 2005-2014.....	22
Tabela 6. Przyrost naturalny w gminie Siepraw w latach 2005-2014.....	23
Tabela 7. Saldo migracji w gminie Siepraw w latach 2005-2014	23
Tabela 8. Porównanie dynamiki wzrostu liczby podmiotów gospodarczych w gminach Dobczyce, Myślenice, Siepraw w latach 2005-2014	30
Tabela 9. Porównanie aktywności gospodarczej gmin Dobczyce, Myślenice, Siepraw, powiatu myślenickiego oraz województwa małopolskiego w 2014 roku.....	31
Tabela 10. Porównanie stopy bezrobocia w powiecie myślenickim i w województwie małopolskim w poszczególnych miesiącach roku 2014 i 2015	31
Tabela 11. Bezrobotni wg czasu pozostawania bez pracy, wieku, poziomu wykształcenia i stażu pracy w 2014 roku	32
Tabela 12. Porównanie bezrobocia rejestrowanego w gminach Dobczyce, Myślenice, Siepraw i w powiecie myślenickim w 2014 roku.....	33
Tabela 13. Porównanie liczby podmiotów sekcji I na terenie gmin Dobczyce, Myślenice, Siepraw, powiatu myślenickiego oraz województwa małopolskiego w 2014 roku.....	34
Tabela 14. Liczba całorocznych obiektów noclegowych (w tym hoteli) na terenie gmin Dobczyce, Myślenice, Siepraw w 2014 roku	34
Tabela 15. Porównanie wskaźników dotyczących obiektów noclegowych w powiecie myślenickim i województwie małopolskim w 2014 roku	35
Tabela 16. Analiza SWOT Zbiornika Dobczyckiego i jego otoczenia	37
Tabela 17. Wynik badania ankietowego – ocena poszczególnych elementów zagospodarowania Zbiornika Dobczyckiego.....	48
Tabela 18. Wynik badania ankietowego – ocena przedsięwzięć mających na celu poprawę stanu zagospodarowania Zbiornika Dobczyckiego.....	49
Tabela 19. Lista przedsięwzięć Planu Rozwoju Zbiornika Dobczyckiego – inwestycje gminne	59
Tabela 20. Lista przedsięwzięć Planu Rozwoju Zbiornika Dobczyckiego – inwestycje przedsiębiorców	81
Tabela 21. Zbiorniki wodne objęte wsparciem w ramach RPO WM 2014-2020.....	105



SPIS RYSUNKÓW

Rysunek 1. Schematyczna mapa województwa małopolskiego.....	7
Rysunek 2. Mapa powiatu myślenickiego.....	8
Rysunek 3. Planowane zagospodarowanie Wzgórza Staromiejskiego w Dobczycach.....	72
Rysunek 4. Park miejski i punkt turystyczny w Dobczycach.....	75
Rysunek 5. Zagospodarowanie otoczenia Zbiornika Dobczyckiego	79
Rysunek 6. Zagospodarowanie otoczenia Zbiornika Dobczyckiego - ścieżki rowerowe	80

SPIS WYKRESÓW

Wykres 1. Liczba mieszkańców gminy Dobczyce w latach 2005-2014 (stan na 31.12.2014).....	19
Wykres 2. Liczba mieszkańców gminy Myślenice w latach 2005-2014 (stan na 31.12.2014).....	21
Wykres 3. Liczba mieszkańców gminy Siepraw w latach 2005-2014 (stan na 31.12.2014)	22
Wykres 4. Liczba podmiotów gospodarczych na terenie gminy Dobczyce, miasta Dobczyce i obszarów wiejskich gminy w latach 2005-2014	24
Wykres 5. Podział podmiotów gospodarczych w gminie Dobczyce ze względu na rodzaj działalności (wg sekcji PKD 2007) w 2014 roku	25
Wykres 6. Liczba podmiotów gospodarczych na terenie gminy Myślenice, miasta Myślenice i obszarów wiejskich gminy w latach 2005-2014	26
Wykres 7. Podział podmiotów gospodarczych w gminie Myślenice ze względu na rodzaj działalności (wg sekcji PKD 2007) w 2014 roku	27
Wykres 8. Liczba podmiotów gospodarczych na terenie gminy Siepraw w latach 2005-2014.....	28
Wykres 9. Podział podmiotów gospodarczych w gminie Siepraw ze względu na rodzaj działalności (wg sekcji PKD 2007) w 2014 roku.....	29
Wykres 10. Profil respondenta.....	46
Wykres 11. Wynik badania ankietowego – ocena obecnego sposobu zagospodarowania Zbiornika Dobczyckiego	47